

ФЕДЕРАЛЬНАЯ СЛУЖБА ГОСУДАРСТВЕННОЙ СТАТИСТИКИ
ТЕРРИТОРИАЛЬНЫЙ ОРГАН ФЕДЕРАЛЬНОЙ СЛУЖБЫ ГОСУДАРСТВЕННОЙ СТАТИСТИКИ
ПО ТУЛЬСКОЙ ОБЛАСТИ



ИТОГИ ВСЕРОССИЙСКОЙ СЕЛЬСКОХОЗЯЙСТВЕННОЙ ПЕРЕПИСИ 2016 ГОДА

(в 6 томах)

Том 3
ЗЕМЕЛЬНЫЕ РЕСУРСЫ И
ИХ ИСПОЛЬЗОВАНИЕ

Официальное издание

Тула - 2018

**ФЕДЕРАЛЬНАЯ СЛУЖБА ГОСУДАРСТВЕННОЙ СТАТИСТИКИ
ТЕРРИТОРИАЛЬНЫЙ ОРГАН ФЕДЕРАЛЬНОЙ СЛУЖБЫ ГОСУДАРСТВЕННОЙ СТАТИСТИКИ
ПО ТУЛЬСКОЙ ОБЛАСТИ**

ИТОГИ ВСЕРОССИЙСКОЙ СЕЛЬСКОХОЗЯЙСТВЕННОЙ ПЕРЕПИСИ 2016 ГОДА

(в 6 томах)

**Том 3
ЗЕМЕЛЬНЫЕ РЕСУРСЫ И ИХ ИСПОЛЬЗОВАНИЕ**

Официальное издание

**Тула
2018**

Редакционная коллегия:

В.В. Нехаев – председатель редакционной коллегии

Л.А. Подосенова, В.С. Гречишкина, Г.Ю. Полоусова, Г.А. Аввакумова, Г.В. Иовенко

Итоги Всероссийской сельскохозяйственной переписи 2016 года, Туластат 2018.

Т.3: Земельные ресурсы и их использование – 133с., диаграммы

© Территориальный орган федеральной
службы государственной статистики
по Тульской области
E-mail: tulastat@inbox.ru
<http://tulastat.gks.ru>

СОДЕРЖАНИЕ

ПРЕДИСЛОВИЕ	5
НАЛИЧИЕ И ИСПОЛЬЗОВАНИЕ ЗЕМЕЛЬНЫХ РЕСУРСОВ	8
1. ПЛОЩАДЬ ЗЕМЕЛЬ В ХОЗЯЙСТВАХ ВСЕХ КАТЕГОРИЙ	8
2. ПЛОЩАДЬ ЗЕМЕЛЬ В СЕЛЬСКОХОЗЯЙСТВЕННЫХ ОРГАНИЗАЦИЯХ	9
3. ПЛОЩАДЬ ЗЕМЕЛЬ В СЕЛЬСКОХОЗЯЙСТВЕННЫХ ОРГАНИЗАЦИЯХ, НЕ ОТНОСЯЩИХСЯ К СУБЪЕКТАМ МАЛОГО ПРЕДПРИНИМАТЕЛЬСТВА	10
4. ПЛОЩАДЬ ЗЕМЕЛЬ В МАЛЫХ СЕЛЬСКОХОЗЯЙСТВЕННЫХ ПРЕДПРИЯТИЯХ	11
5. ПЛОЩАДЬ ЗЕМЕЛЬ В МАЛЫХ СЕЛЬСКОХОЗЯЙСТВЕННЫХ ПРЕДПРИЯТИЯХ (БЕЗ МИКРОПРЕДПРИЯТИЙ)	12
6. ПЛОЩАДЬ ЗЕМЕЛЬ В СЕЛЬСКОХОЗЯЙСТВЕННЫХ МИКРОПРЕДПРИЯТИЯХ	13
7. ПЛОЩАДЬ ЗЕМЕЛЬ В ПОДСОБНЫХ СЕЛЬСКОХОЗЯЙСТВЕННЫХ ПРЕДПРИЯТИЯХ НЕСЕЛЬСКОХОЗЯЙСТВЕННЫХ ОРГАНИЗАЦИЙ	14
8. ПЛОЩАДЬ ЗЕМЕЛЬ В КРЕСТЬЯНСКИХ (ФЕРМЕРСКИХ) ХОЗЯЙСТВАХ И У ИНДИВИДУАЛЬНЫХ ПРЕДПРИНИМАТЕЛЕЙ	15
9. ПЛОЩАДЬ ЗЕМЕЛЬ В КРЕСТЬЯНСКИХ (ФЕРМЕРСКИХ) ХОЗЯЙСТВАХ	16
10. ПЛОЩАДЬ ЗЕМЕЛЬ У ИНДИВИДУАЛЬНЫХ ПРЕДПРИНИМАТЕЛЕЙ	17
11. ПЛОЩАДЬ ЗЕМЕЛЬ В ХОЗЯЙСТВАХ НАСЕЛЕНИЯ	18
12. ПЛОЩАДЬ ЗЕМЕЛЬ В ЛИЧНЫХ ПОДСОБНЫХ И ДРУГИХ ИНДИВИДУАЛЬНЫХ ХОЗЯЙСТВАХ ГРАЖДАН ПО ВИДАМ ЗЕМЛЕПОЛЬЗОВАНИЯ	19
13. ПЛОЩАДЬ ЗЕМЕЛЬ ЛИЧНЫХ ПОДСОБНЫХ И ДРУГИХ ИНДИВИДУАЛЬНЫХ ХОЗЯЙСТВ ГРАЖДАН В СЕЛЬСКИХ ПОСЕЛЕНИЯХ ПО ВИДАМ ЗЕМЛЕПОЛЬЗОВАНИЯ	20
14. ПЛОЩАДЬ ЗЕМЕЛЬ ЛИЧНЫХ ПОДСОБНЫХ И ДРУГИХ ИНДИВИДУАЛЬНЫХ ХОЗЯЙСТВ ГРАЖДАН В ГОРОДСКИХ ОКРУГАХ И В ГОРОДСКИХ ПОСЕЛЕНИЯХ ПО ВИДАМ ЗЕМЛЕПОЛЬЗОВАНИЯ	21
16. ПЛОЩАДЬ ЗЕМЕЛЬ ЛИЧНЫХ ПОДСОБНЫХ ХОЗЯЙСТВ В СЕЛЬСКИХ ПОСЕЛЕНИЯХ ПО ВИДАМ ЗЕМЛЕПОЛЬЗОВАНИЯ	22
17. ПЛОЩАДЬ ЗЕМЕЛЬ ЛИЧНЫХ ПОДСОБНЫХ ХОЗЯЙСТВ В ГОРОДСКИХ ОКРУГАХ И В ГОРОДСКИХ ПОСЕЛЕНИЯХ ПО ВИДАМ ЗЕМЛЕПОЛЬЗОВАНИЯ	23
18. ПЛОЩАДЬ ЗЕМЕЛЬ НЕКОММЕРЧЕСКИХ ОБЪЕДИНЕНИЙ ГРАЖДАН	24
19. ПЛОЩАДЬ ЗЕМЕЛЬ САДОВОДЧЕСКИХ НЕКОММЕРЧЕСКИХ ОБЪЕДИНЕНИЙ ГРАЖДАН	25
20. ПЛОЩАДЬ ЗЕМЕЛЬ ОГОРОДНИЧЕСКИХ НЕКОММЕРЧЕСКИХ ОБЪЕДИНЕНИЙ ГРАЖДАН	26
21. ПЛОЩАДЬ ЗЕМЕЛЬ ДАЧНЫХ НЕКОММЕРЧЕСКИХ ОБЪЕДИНЕНИЙ ГРАЖДАН	27
СТРУКТУРА ЗЕМЕЛЬНЫХ РЕСУРСОВ	30
22. СТРУКТУРА СЕЛЬСКОХОЗЯЙСТВЕННЫХ УГОДИЙ ПО КАТЕГОРИЯМ ХОЗЯЙСТВ	30
23. СТРУКТУРА СЕЛЬСКОХОЗЯЙСТВЕННЫХ УГОДИЙ В ХОЗЯЙСТВАХ ВСЕХ КАТЕГОРИЙ	31
24. СТРУКТУРА СЕЛЬСКОХОЗЯЙСТВЕННЫХ УГОДИЙ В СЕЛЬСКОХОЗЯЙСТВЕННЫХ ОРГАНИЗАЦИЯХ	32
25. СТРУКТУРА СЕЛЬСКОХОЗЯЙСТВЕННЫХ УГОДИЙ В СЕЛЬСКОХОЗЯЙСТВЕННЫХ ОРГАНИЗАЦИЯХ, НЕ ОТНОСЯЩИХСЯ К СУБЪЕКТАМ МАЛОГО ПРЕДПРИНИМАТЕЛЬСТВА	33
26. СТРУКТУРА СЕЛЬСКОХОЗЯЙСТВЕННЫХ УГОДИЙ В МАЛЫХ СЕЛЬСКОХОЗЯЙСТВЕННЫХ ПРЕДПРИЯТИЯХ	34
27. СТРУКТУРА СЕЛЬСКОХОЗЯЙСТВЕННЫХ УГОДИЙ В СЕЛЬСКОХОЗЯЙСТВЕННЫХ МИКРОПРЕДПРИЯТИЯХ	35
28. СТРУКТУРА СЕЛЬСКОХОЗЯЙСТВЕННЫХ УГОДИЙ В ПОДСОБНЫХ СЕЛЬСКОХОЗЯЙСТВЕННЫХ ПРЕДПРИЯТИЯХ НЕСЕЛЬСКОХОЗЯЙСТВЕННЫХ ОРГАНИЗАЦИЙ	36



29. СТРУКТУРА СЕЛЬСКОХОЗЯЙСТВЕННЫХ УГОДИЙ В КРЕСТЬЯНСКИХ (ФЕРМЕРСКИХ) ХОЗЯЙСТВАХ И У ИНДИВИДУАЛЬНЫХ ПРЕДПРИНИМАТЕЛЕЙ	37
30. СТРУКТУРА СЕЛЬСКОХОЗЯЙСТВЕННЫХ УГОДИЙ В ЛИЧНЫХ ПОДСОБНЫХ И ДРУГИХ ИНДИВИДУАЛЬНЫХ ХОЗЯЙСТВАХ ГРАЖДАН.....	38
31. СТРУКТУРА ОБЩЕЙ ЗЕМЕЛЬНОЙ ПЛОЩАДИ ПО ВИДАМ ИСПОЛЬЗОВАНИЯ В ЛИЧНЫХ ПОДСОБНЫХ И ДРУГИХ ИНДИВИДУАЛЬНЫХ ХОЗЯЙСТВАХ ГРАЖДАН	39
32. СТРУКТУРА ОБЩЕЙ ЗЕМЕЛЬНОЙ ПЛОЩАДИ ПО ВИДАМ ИСПОЛЬЗОВАНИЯ В ЛИЧНЫХ ПОДСОБНЫХ И ДРУГИХ ИНДИВИДУАЛЬНЫХ ХОЗЯЙСТВАХ ГРАЖДАН В СЕЛЬСКИХ ПОСЕЛЕНИЯХ	40
33. СТРУКТУРА ОБЩЕЙ ЗЕМЕЛЬНОЙ ПЛОЩАДИ ПО ВИДАМ ИСПОЛЬЗОВАНИЯ В ЛИЧНЫХ ПОДСОБНЫХ И ДРУГИХ ИНДИВИДУАЛЬНЫХ ХОЗЯЙСТВАХ ГРАЖДАН В ГОРОДСКИХ ОКРУГАХ И В ГОРОДСКИХ ПОСЕЛЕНИЯХ.....	41
34. СТРУКТУРА ОБЩЕЙ ЗЕМЕЛЬНОЙ ПЛОЩАДИ ПО ВИДАМ ИСПОЛЬЗОВАНИЯ В ЛИЧНЫХ ПОДСОБНЫХ ХОЗЯЙСТВАХ В СЕЛЬСКИХ ПОСЕЛЕНИЯХ.....	42
35. СТРУКТУРА ОБЩЕЙ ЗЕМЕЛЬНОЙ ПЛОЩАДИ ПО ВИДАМ ИСПОЛЬЗОВАНИЯ В ЛИЧНЫХ ПОДСОБНЫХ ХОЗЯЙСТВАХ В ГОРОДСКИХ ОКРУГАХ И В ГОРОДСКИХ ПОСЕЛЕНИЯХ.....	43
36. СТРУКТУРА ПЛОЩАДИ ЗЕМЕЛЬНЫХ УЧАСТКОВ ПО ВИДАМ ИСПОЛЬЗОВАНИЯ В НЕКОММЕРЧЕСКИХ ОБЪЕДИНЕНИЯХ ГРАЖДАН	44
37. СТРУКТУРА ПЛОЩАДИ ЗЕМЕЛЬНЫХ УЧАСТКОВ ПО ВИДАМ ИСПОЛЬЗОВАНИЯ В САДОВОДЧЕСКИХ НЕКОММЕРЧЕСКИХ ОБЪЕДИНЕНИЯХ ГРАЖДАН	45
38. СТРУКТУРА ПЛОЩАДИ ЗЕМЕЛЬНЫХ УЧАСТКОВ ПО ВИДАМ ИСПОЛЬЗОВАНИЯ В ОГОРОДНИЧЕСКИХ НЕКОММЕРЧЕСКИХ ОБЪЕДИНЕНИЯХ ГРАЖДАН	46
39. СТРУКТУРА ПЛОЩАДИ ЗЕМЕЛЬНЫХ УЧАСТКОВ ПО ВИДАМ ИСПОЛЬЗОВАНИЯ В ДАЧНЫХ НЕКОММЕРЧЕСКИХ ОБЪЕДИНЕНИЯХ ГРАЖДАН	47
ГРУППИРОВКИ ОБЪЕКТОВ ПЕРЕПИСИ ПО РАЗМЕРУ ЗЕМЕЛЬНОЙ ПЛОЩАДИ	50
40. ГРУППИРОВКА СЕЛЬСКОХОЗЯЙСТВЕННЫХ ОРГАНИЗАЦИЙ ПО РАЗМЕРУ ЗЕМЕЛЬНОЙ ПЛОЩАДИ.....	50
41. ГРУППИРОВКА ПОДСОБНЫХ СЕЛЬСКОХОЗЯЙСТВЕННЫХ ПРЕДПРИЯТИЙ НЕСЕЛЬСКОХОЗЯЙСТВЕННЫХ ОРГАНИЗАЦИЙ ПО РАЗМЕРУ ЗЕМЕЛЬНОЙ ПЛОЩАДИ	60
42. ГРУППИРОВКА КРЕСТЬЯНСКИХ (ФЕРМЕРСКИХ) ХОЗЯЙСТВ И ИНДИВИДУАЛЬНЫХ ПРЕДПРИНИМАТЕЛЕЙ ПО РАЗМЕРУ ЗЕМЕЛЬНОЙ ПЛОЩАДИ.....	68
43. ГРУППИРОВКА ЛИЧНЫХ ПОДСОБНЫХ ХОЗЯЙСТВ ПО РАЗМЕРУ ЗЕМЕЛЬНОЙ ПЛОЩАДИ	78
44. ГРУППИРОВКА НЕКОММЕРЧЕСКИХ ОБЪЕДИНЕНИЙ ГРАЖДАН ПО РАЗМЕРУ ЗЕМЕЛЬНОЙ ПЛОЩАДИ	84
45. ГРУППИРОВКА САДОВОДЧЕСКИХ НЕКОММЕРЧЕСКИХ ОБЪЕДИНЕНИЙ ГРАЖДАН ПО РАЗМЕРУ ЗЕМЕЛЬНОЙ ПЛОЩАДИ	90
46. ГРУППИРОВКА ОГОРОДНИЧЕСКИХ НЕКОММЕРЧЕСКИХ ОБЪЕДИНЕНИЙ ГРАЖДАН ПО РАЗМЕРУ ЗЕМЕЛЬНОЙ ПЛОЩАДИ.....	96
47. ГРУППИРОВКА ДАЧНЫХ НЕКОММЕРЧЕСКИХ ОБЪЕДИНЕНИЙ ГРАЖДАН ПО РАЗМЕРУ ЗЕМЕЛЬНОЙ ПЛОЩАДИ	102
МЕТОДОЛОГИЧЕСКИЕ ПОЯСНЕНИЯ.....	108
ДИАГРАММЫ.....	111



ПРЕДИСЛОВИЕ

В томе 3 представлены итоги Всероссийской сельскохозяйственной переписи 2016 г. о наличии и использовании земельных ресурсов в разрезе муниципальных образований Тульской области.

В сборнике содержатся данные об общей земельной площади, размере сельскохозяйственных угодий в сельскохозяйственных организациях, крестьянских (фермерских) хозяйствах и у индивидуальных предпринимателей, личных подсобных и других индивидуальных хозяйствах граждан в сельских поселениях, городских округах и городских поселениях, садоводческих, огороднических и дачных некоммерческих объединениях граждан, приведены группировки объектов переписи по размеру земельной площади.

В отдельном разделе размещены таблицы по структуре сельскохозяйственных угодий в разрезе категорий хозяйств, земельной площади по видам использования в личных подсобных и других индивидуальных хозяйствах граждан и некоммерческих объединениях.

В издании представлены методологические пояснения к показателям, диаграммы по основным показателям наличия и использования земельных ресурсов в целом по Тульской области и в разрезе муниципальных районов и городских округов.



СПИСОК СОКРАЩЕНИЙ

тыс. - тысяч

г. - год

В сборнике приняты условные обозначения:

- – явление отсутствует
- 0,0 – значение показателя меньше 0,1
- 0,00 – значение показателя меньше 0,01
- ... - данные не публикуются в целях обеспечения конфиденциальности первичных статистических данных, полученных от респондентов, в соответствии с Федеральным законом от 29 ноября 2007 г. № 282-ФЗ «Об официальном статистическом учете и системе государственной статистики в Российской Федерации» (п.5, ст.4; ч.1, ст.9)

В отдельных случаях незначительные расхождения между итогом и суммой данных объясняются их округлением.



НАЛИЧИЕ И ИСПОЛЬЗОВАНИЕ ЗЕМЕЛЬНЫХ РЕСУРСОВ

НАЛИЧИЕ И ИСПОЛЬЗОВАНИЕ ЗЕМЕЛЬНЫХ РЕСУРСОВ

1. ПЛОЩАДЬ ЗЕМЕЛЬ В ХОЗЯЙСТВАХ ВСЕХ КАТЕГОРИЙ

(на 1 июля 2016 года; гектаров)

	Общая площадь земли	из нее сельско- хозяйственные угодья	в том числе					Из общей площади сельско- хозяйственных угодий фактически	Мелиорированные земли ¹⁾			
			пашня	сенокосы	пастбища	многолетние насаждения	залежь		орошаемые сельско- хозяйственные угодья	из них с фактически действующей оросительной системой	осушаемые сельско- хозяйственные угодья	из них с фактически действующей осушительной сетью
	1	2	3	4	5	6	7	8	9	10	11	12
Тульская область	1208797.9	1145132.2	973819.9	28417.6	34024.0	16950.1	91920.6	997143.8	11514.6	9546.0	...	-
Муниципальные районы Тульской области	970989.4	919918.8	782401.7	23096.9	28676.4	13581.3	72162.5	795104.1	9662.8	8044.0	...	-
Арсеньевский муниципальный район	46259.0	43639.5	39026.0	689.9	917.2	1937.4	1069.1	41183.5	-	-	-	-
Белевский муниципальный район	26026.5	19875.8	14150.3	218.2	138.2	2507.8	2861.3	16652.2	548.0	...	-	-
Богородицкий муниципальный район	54246.5	53643.2	50188.1	319.9	445.0	462.5	2227.6	50863.8	-	-
Веневский муниципальный район	48844.4	47564.2	37292.6	2486.3	2278.8	405.9	5100.5	38011.9	652.0	277.0	-	-
Воловский муниципальный район	74027.4	70814.8	66071.3	413.7	1307.0	1424.0	1598.8	66372.9	-	-	-	-
Дубенский муниципальный район	12019.5	10676.7	7660.8	699.1	402.9	91.5	1822.4	2267.8	-	-	-	-
Заокский муниципальный район	23918.2	19520.2	10100.1	1405.5	538.0	502.1	6974.5	12051.0	-	-
Каменский муниципальный район	59184.2	57746.0	54020.2	716.3	2304.7	54.9	649.9	55969.2	-	-	-	-
Кимовский муниципальный район	58631.2	57615.1	50219.2	990.7	2041.0	85.9	4278.3	51509.3	-	-
Киреевский муниципальный район	50380.7	49292.0	32871.2	1487.7	727.0	254.8	13951.3	33517.1	-	-
Куркинский муниципальный район	68426.8	66263.8	58232.8	341.9	7298.5	83.9	306.7	53089.4	-	-	-	-
Одоевский муниципальный район	54502.8	45207.2	38627.2	314.5	2464.7	790.4	3010.4	41934.4	-	-
Плавский муниципальный район	67135.7	61575.5	55681.6	1176.5	1266.9	388.4	3062.2	56183.1	-	-
Суворовский муниципальный район	9689.6	9461.4	4267.3	2695.9	176.6	125.0	2196.6	6824.3	-	-	-	-
Тепло-Огаревский муниципальный район	67335.8	66740.1	64302.5	296.2	706.7	976.7	458.0	65542.2	...	-	-	-
Узловский муниципальный район	34120.6	33418.4	29822.2	340.4	691.1	190.4	2374.3	30115.8	126.0	126.0	-	-
Чернский муниципальный район	112025.0	111494.5	97388.5	1276.1	1320.6	329.9	11179.4	95483.8	-	-
Щекинский муниципальный район	72266.6	64984.9	54965.1	2006.7	2856.0	1096.2	4060.9	54702.9	1571.0	1020.0	...	-
Ясногорский муниципальный район	31948.7	30385.5	17514.6	5221.4	795.6	1873.5	4980.4	22829.5	-	-	-	-
Городские округа Тульской области	237808.6	225213.3	191418.2	5320.7	5347.6	3368.7	19758.1	202039.7	1851.8	1502.0	-	-
город Тула	28245.9	23772.0	16210.7	1343.8	619.0	1536.5	4062.0	18222.8	989.0	...	-	-
рабочий поселок Новогуровский	179.5	164.6	117.0	...	0.3	14.6	24.9	139.7	-	-	-	-
город Алексин	36343.8	35588.5	21750.1	1113.6	1149.5	370.9	11204.3	22876.8	...	-	-	-
город Донской	1319.6	1084.0	374.3	3.0	0.7	92.5	613.4	470.6	-	-	-	-
город Ефремов	113351.9	108768.6	102466.9	1783.0	2215.3	807.2	1496.1	107197.5	-	-	-	-
город Новомосковск	58366.9	55835.0	50498.5	1069.4	1362.9	546.9	2357.3	53131.7	-	-
Славный	0.8	0.7	0.6	-	...	0.1	...	0.7	-	-	-	-

¹⁾ По сельскохозяйственным организациям, крестьянским (фермерским) хозяйствам и индивидуальным предпринимателям



2. ПЛОЩАДЬ ЗЕМЕЛЬ В СЕЛЬСКОХОЗЯЙСТВЕННЫХ ОРГАНИЗАЦИЯХ

(на 1 июля 2016 года; гектаров)

	Общая площадь земли	из нее сельскохозяйственные угодья	в том числе					Из общей площади сельскохозяйственных угодий фактически	Мелиорированные земли			
			пашня	сенокосы	пастбища	многолетние насаждения	залежь		орошаемые сельскохозяйственные угодья	из них с фактически действующей оросительной системой	осушаемые сельскохозяйственные угодья	из них с фактически действующей осушительной сетью
	1	2	3	4	5	6	7	8	9	10	11	12
Тульская область	893017.3	847318.7	737493.6	19826.1	28540.5	10963.0	50495.5	750632.2	9797.0	8711.0	...	-
Муниципальные районы Тульской области	725243.8	686302.0	597682.3	15598.2	23957.7	9594.5	39469.3	603430.9	8808.0	8022.0	...	-
Арсеньевский муниципальный район	26250.0	23759.7	19826.6	...	811.1	1703.0	...	21607.7	-	-	-	-
Белевский муниципальный район	14145.9	8118.8	5356.5	-	...	2416.8	...	7853.3	-	-
Богородицкий муниципальный район	39135.2	38781.7	37629.8	85.9	...	-	...	37763.5	-	-
Веневский муниципальный район	26518.2	25834.2	23005.9	925.7	799.3	...	946.1	21601.0	352.0	277.0	-	-
Воловский муниципальный район	50708.1	48732.9	46387.5	...	812.9	896.4	...	46022.8	-	-	-	-
Дубенский муниципальный район	8740.7	7595.2	6349.5	360.2	484.0	906.7	-	-	-	-
Заокский муниципальный район	14521.4	12444.3	6124.2	1112.9	501.9	25.3	...	7306.7	-	-
Каменский муниципальный район	43593.9	43294.1	40502.9	553.9	2204.3	-	...	42414.1	-	-	-	-
Кимовский муниципальный район	38541.5	37954.6	34371.8	515.3	1419.0	...	1637.5	34803.0	-	-
Киреевский муниципальный район	41042.3	40386.6	26889.8	716.8	12013.0	27544.1	-	-
Куркинский муниципальный район	56313.1	54361.5	46891.5	186.0	7284.0	-	-	43354.8	-	-	-	-
Одоевский муниципальный район	44156.8	35260.8	30360.9	...	2180.0	...	2173.0	32864.1	-	-
Плавский муниципальный район	61402.9	57211.0	52613.9	1134.0	1220.1	...	1913.0	53780.9	-	-
Суворовский муниципальный район	5450.1	5450.1	2590.0	2552.0	-	-	308.1	4812.0	-	-	-	-
Тепло-Огаревский муниципальный район	54163.6	53741.6	51965.6	-	53121.6	...	-	-	-
Узловский муниципальный район	22602.0	22287.4	21469.3	201.8	565.3	-	...	21453.0	-	-
Чернский муниципальный район	100981.1	100806.4	89385.9	760.4	1259.7	...	9287.1	86924.4	-	-
Щекинский муниципальный район	58175.0	51690.8	46866.3	1011.1	2499.5	...	415.3	45670.6	1561.0	1010.0	...	-
Ясногорский муниципальный район	18802.0	18590.3	9094.4	4528.0	306.0	1545.5	3116.4	13626.6	-	-	-	-
Городские округа Тульской области	167773.6	161016.7	139811.3	4227.9	4582.8	1368.5	11026.2	147201.3	989.0	...	-	-
город Тула	14899.1	13904.7	11240.8	1062.0	378.9	459.5	763.5	11900.0	989.0	...	-	-
рабочий поселок Новогуровский	-	-	-	-	...	-	-	-	-
город Алексин	29242.3	29205.2	17378.8	860.0	1027.0	-	9939.4	17924.8	-	-	-	-
город Донской	...	-	-	-	-	-	-	-	-	-	-	-
город Ефремов	89609.2	85543.2	81122.4	1495.9	2075.9	85291.2	-	-	-	-
город Новомосковск	33926.5	32276.6	29982.3	810.0	1101.0	31998.3	-	-	-	-
Славный	-	-	-	-	-	-	-	-	-	-	-	-

3. ПЛОЩАДЬ ЗЕМЕЛЬ В СЕЛЬСКОХОЗЯЙСТВЕННЫХ ОРГАНИЗАЦИЯХ, НЕ ОТНОСЯЩИХСЯ К СУБЪЕКТАМ МАЛОГО ПРЕДПРИНИМАТЕЛЬСТВА

(на 1 июля 2016 года; гектаров)

	Общая площадь земли	из нее сельско- хозяйственные угодья	в том числе					Из общей площади сельско- хозяйственных угодий фактически	Мелиорированные земли			
			пашня	сенокосы	пастбища	многолетние насаждения	залежь		орошаемые сельско- хозяйственные угодья	из них с фактически действующей оросительной системой	осушаемые сельскохозяй- ственные угодья	из них с фактически действующей осушительной сетью
	1	2	3	4	5	6	7	8	9	10	11	12
Тульская область	351526.4	324607.1	286650.1	4638.8	15872.7	...	17148.5	295555.3	7382.0	6831.0	...	-
Муниципальные районы Тульской области	275056.1	253026.3	219351.1	3082.9	13554.8	...	17027.5	224495.5	6698.0	6147.0	...	-
Арсеньевский муниципальный район	4151.6	-	...	-	-	...	-	-	-	-
Белевский муниципальный район	-	...	-	-	...	-	-	-	-
Богородицкий муниципальный район	-	-	-	-	...	-	-	-	-
Веневский муниципальный район	-	-	-	-	-	-	-	-	-	-	-	-
Воловский муниципальный район	13831.8	12421.8	11729.3	-	...	10339.3	-	-	-	-
Дубенский муниципальный район	-	-	-	-	-	-	-	-	-	-	-	-
Заокский муниципальный район	-	-	-	...	-	-	-	-
Каменский муниципальный район	22995.1	22788.2	21183.9	...	1564.3	-	...	21936.2	-	-	-	-
Кимовский муниципальный район	6057.4	-	-	-	-	-	-
Киреевский муниципальный район	-	-	-	-	-
Куркинский муниципальный район	11703.0	10698.0	...	-	...	-	-	...	-	-	-	-
Одоевский муниципальный район	31292.0	-	-	-	-	-
Плавский муниципальный район	28759.9	27984.0	25765.0	721.0	...	-	...	26071.0	-	-
Суворовский муниципальный район	-	-	-	-	-	-	-	-	-	-	-	-
Тепло-Огаревский муниципальный район	-	-	-	-	...	-	-	-	-
Узловский муниципальный район	4687.8	4621.5	4579.8	-	-	4579.0	-	-
Чернский муниципальный район	57295.8	57280.5	51536.8	...	555.1	-	...	52494.0	-	-
Щекинский муниципальный район	35853.0	34958.5	32002.6	817.1	1983.5	-	...	32533.2	-
Ясногорский муниципальный район	6090.7	5969.0	-	5969.0	-	-	-	-
Городские округа Тульской области	76470.3	71580.8	67299.0	1555.9	2317.9	71059.8	-	-
город Тула	4154.7	-	-	-	-
рабочий поселок Новогуровский	-	-	-	-	...	-	-	-	-
город Алексин	-	-	-	-	-	-	-	-	-	-	-	-
город Донской	-	-	-	-	-	-	-	-	-	-	-	-
город Ефремов	46001.8	42313.8	40874.0	...	948.9	-	...	42262.8	-	-	-	-
город Новомосковск	26226.7	25203.0	22935.0	810.0	1101.0	24951.0	-	-	-	-
Славный	-	-	-	-	-	-	-	-	-	-	-	-



4. ПЛОЩАДЬ ЗЕМЕЛЬ В МАЛЫХ СЕЛЬСКОХОЗЯЙСТВЕННЫХ ПРЕДПРИЯТИЯХ

(на 1 июля 2016 года; гектаров)

	Общая площадь земли	из нее сельскохозяйственные угодья	в том числе					Из общей площади сельскохозяйственных угодий фактически использовались	Мелиорированные земли			
			пашня	сенокосы	пастбища	многолетние насаждения	залежь		орошаемые сельскохозяйственные угодья	из них с фактически действующей оросительной системой	осушаемые сельскохозяйственные угодья	из них с фактически действующей осушительной сетью
	1	2	3	4	5	6	7	8	9	10	11	12
Тульская область	536429.2	519151.2	449116.8	14655.2	12667.8	10619.7	32091.7	453537.5	2415.0	1880.0	-	-
Муниципальные районы Тульской области	445828.1	429715.3	376604.5	11983.2	10402.9	9538.2	21186.5	377396.0	2110.0	1875.0	-	-
Арсеньевский муниципальный район	22098.4	22098.4	18215.4	1703.0	...	19946.4	-	-	-	-
Белевский муниципальный район	6688.2	6534.2	3852.0	-	-	2416.7	...	6268.7	-	-
Богородицкий муниципальный район	25806.0	25541.5	25077.8	85.9	...	-	...	25211.5	-	-
Веневский муниципальный район	25737.3	25104.5	22616.9	898.7	799.3	...	632.4	21214.0	352.0	277.0	-	-
Воловский муниципальный район	36617.1	36051.9	34404.2	-	650.4	35424.3	-	-	-	-
Дубенский муниципальный район	8640.0	7494.5	6329.5	279.5	484.0	886.7	-	-	-	-
Заокский муниципальный район	14193.4	12116.3	6124.2	819.9	466.9	25.3	...	6978.7	-	-
Каменский муниципальный район	20598.3	20505.9	19319.0	-	...	20477.9	-	-	-	-
Кимовский муниципальный район	32419.1	31966.1	28400.7	498.9	1419.0	...	1637.5	28814.5	-	-	-	-
Киреевский муниципальный район	20206.3	19868.6	17172.8	17159.1	-	-
Куркинский муниципальный район	44610.1	43663.5	41393.5	186.0	2084.0	-	-	37856.8	-	-	-	-
Одоевский муниципальный район	12864.8	12857.8	11984.9	-	12234.1	-	-
Плавский муниципальный район	32643.0	29227.0	26848.9	413.0	328.1	27709.9	-	-	-	-
Суворовский муниципальный район	5450.1	5450.1	2590.0	2552.0	-	-	308.1	4812.0	-	-	-	-
Тепло-Огаревский муниципальный район	41351.6	40929.6	39153.6	-	40309.6	...	-	-	-
Узловский муниципальный район	17914.2	17665.9	16889.5	169.4	556.0	-	...	16874.0	-	-
Чернский муниципальный район	43533.6	43375.9	37841.5	...	704.6	...	4572.5	34422.8	-	-	-	-
Щекинский муниципальный район	21835.3	16642.3	14863.7	13137.4	-	-
Ясногорский муниципальный район	12621.3	12621.3	3526.4	4384.0	...	1535.5	3116.4	7657.6	-	-	-	-
Городские округа Тульской области	90601.1	89435.9	72512.3	2672.0	2264.9	1081.5	10905.2	76141.5	-	-
город Тула	10048.2	9927.7	7837.8	756.0	110.9	459.5	763.5	8141.0	-	-
рабочий поселок Новогуровский	-	-	-	-	-	-	-	-	-	-	-	-
город Алексин	29242.3	29205.2	17378.8	860.0	1027.0	-	9939.4	17924.8	-	-	-	-
город Донской	...	-	-	-	-	-	-	-	-	-	-	-
город Ефремов	43607.4	43229.4	40248.4	1056.0	1127.0	43028.4	-	-	-	-
город Новомосковск	7693.8	7073.6	7047.3	-	-	-	...	7047.3	-	-	-	-
Славный	-	-	-	-	-	-	-	-	-	-	-	-

5. ПЛОЩАДЬ ЗЕМЕЛЬ В МАЛЫХ СЕЛЬСКОХОЗЯЙСТВЕННЫХ ПРЕДПРИЯТИЯХ (БЕЗ МИКРОПРЕДПРИЯТИЙ)

(на 1 июля 2016 года; гектаров)

	Общая площадь земли	из нее сельско- хозяйственные угодья	в том числе					Из общей площади сельско- хозяйственных угодий фактически использовались	Мелиорированные земли			
			пашня	сенокосы	пастбища	многолетние насаждения	залежь		орошаемые сельско- хозяйственные угодья	из них с фактически действующей оросительной системой	осушаемые сельско- хозяйственные угодья	из них с фактически действующей осушительной сетью
	1	2	3	4	5	6	7	8	9	10	11	12
Тульская область	339744.0	331224.3	304011.3	6575.0	10097.0	5502.1	5038.9	311329.5	1176.0	876.0	-	-
Муниципальные районы Тульской области	294262.2	286246.7	263903.7	4576.0	8511.9	4444.1	4811.0	268409.7	871.0	871.0	-	-
Арсеньевский муниципальный район	9189.4	9189.4	7916.4	-	8438.4	-	-	-	-
Белевский муниципальный район	5337.6	5192.0	3507.0	-	-	...	-	5192.0	-	-
Богородицкий муниципальный район	21832.0	21773.6	21359.9	-	...	21443.6	-	-
Веневский муниципальный район	11478.5	11446.0	10800.0	...	525.0	-	...	9930.0	-	-	-	-
Воловский муниципальный район	35064.1	34498.9	33088.2	-	650.4	33871.3	-	-	-	-
Дубенский муниципальный район	-	-	-	-	-	-	-	-	-
Заокский муниципальный район	4223.1	2166.0	...	451.0	...	-	-	2166.0	-	-	-	-
Каменский муниципальный район	-	-	-	-	-
Кимовский муниципальный район	21270.4	20939.4	19546.4	347.0	1028.0	-	...	20468.4	-	-	-	-
Киреевский муниципальный район	9329.5	9329.0	9329.0	-	-	-	-	9228.5	-	-	-	-
Куркинский муниципальный район	35076.0	34421.5	32345.5	...	1901.0	-	-	28974.5	-	-	-	-
Одоевский муниципальный район	1791.6	1791.6	1392.6	-	-	1567.9	-	-	-	-
Плавский муниципальный район	27649.0	24543.0	22203.0	413.0	23136.0	-	-	-	-
Суворовский муниципальный район	-	-	-	...	-	-	-	-
Тепло-Огаревский муниципальный район	39807.6	39385.6	38548.6	-	-	38765.6	-	-	-	-
Узловский муниципальный район	9462.6	9452.4	8931.4	-	...	8927.5	-	-	-	-
Чернский муниципальный район	29264.2	29186.2	25191.4	3256.9	25711.7	-	-	-	-
Щекинский муниципальный район	13128.1	12666.0	11137.4	10847.4	-	-
Ясногорский муниципальный район	-	-	-	-	-	-	-	-	-	-	-	-
Городские округа Тульской области	45481.8	44977.6	40107.6	1999.0	1585.1	1058.0	227.9	42919.8	-	-
город Тула	4776.8	4736.8	3722.1	436.0	...	4222.3	-	-
рабочий поселок Новогуровский	-	-	-	-	-	-	-	-	-	-	-	-
город Алексин	13048.0	13048.0	11694.0	-	-	11707.0	-	-	-	-
город Донской	-	-	-	-	-	-	-	-	-	-	-	-
город Ефремов	26316.2	25949.2	23474.2	929.0	25773.2	-	-	-	-
город Новомосковск	-	-	-	-	-	-	-
Славный	-	-	-	-	-	-	-	-	-	-	-	-



6. ПЛОЩАДЬ ЗЕМЕЛЬ В СЕЛЬСКОХОЗЯЙСТВЕННЫХ МИКРОПРЕДПРИЯТИЯХ

(на 1 июля 2016 года; гектаров)

	Общая площадь земли	из нее сельскохозяйственные угодья	в том числе					Из общей площади сельскохозяйственных угодий фактически использовались	Мелиорированные земли			
			пашня	сенокосы	пастбища	многолетние насаждения	залежь		орошаемые сельскохозяйственные угодья	из них с фактически действующей оросительной системой	осушаемые сельскохозяйственные угодья	из них с фактически действующей осушительной сетью
	1	2	3	4	5	6	7	8	9	10	11	12
Тульская область	196685.2	187926.9	145105.5	8080.2	2570.8	5117.6	27052.8	142208.0	1239.0	1004.0	-	-
Муниципальные районы Тульской области	151565.9	143468.6	112700.8	7407.2	1891.0	5094.1	16375.5	108986.3	1239.0	1004.0	-	-
Арсеньевский муниципальный район	12909.0	12909.0	10299.0	...	-	1270.0	...	11508.0	-	-	-	-
Белевский муниципальный район	1350.6	1342.2	345.0	-	-	1076.7	...	-	-	-
Богородицкий муниципальный район	3974.0	3767.9	3717.9	...	-	-	-	3767.9	-	-	-	-
Веневский муниципальный район	14258.8	13658.5	11816.9	809.7	274.3	...	600.4	11284.0	352.0	277.0	-	-
Воловский муниципальный район	-	-	...	-	...	-	-	-	-
Дубенский муниципальный район	8442.8	7297.3	6132.3	279.5	484.0	886.7	-	-	-	-
Заокский муниципальный район	9970.3	9950.3	4845.5	368.9	...	25.3	...	4812.7	-	-
Каменский муниципальный район	-	...	-	-	...	-	-	-	-
Кимовский муниципальный район	11148.7	11026.7	8854.3	151.9	391.0	8346.1	-	-	-	-
Киреевский муниципальный район	10876.8	10539.6	7843.8	7930.6	-	-
Куркинский муниципальный район	9534.1	9242.0	9048.0	-	-	8882.3	-	-	-	-
Одоевский муниципальный район	11073.2	11066.2	10592.3	-	-	10666.2	-	-
Плавский муниципальный район	4994.0	4684.0	4645.9	-	...	-	-	4573.9	-	-	-	-
Суворовский муниципальный район	1443.1	1443.1	355.0	...	-	-	308.1	1105.0	-	-	-	-
Тепло-Огаревский муниципальный район	1544.0	1544.0	605.0	-	-	...	-	1544.0	...	-	-	-
Узловский муниципальный район	8451.6	8213.5	7958.1	-	-	7946.5	-	-
Чернский муниципальный район	14269.4	14189.7	12650.1	-	...	-	...	8711.1	-	-	-	-
Щекинский муниципальный район	8707.2	3976.3	3726.3	-	-	-	...	2290.0	-	-
Ясногорский муниципальный район	12621.3	12621.3	3526.4	4384.0	...	1535.5	3116.4	7657.6	-	-	-	-
Городские округа Тульской области	45119.3	44458.3	32404.7	673.0	679.8	...	10677.3	33221.7	-	-	-	-
город Тула	5271.4	5190.9	4115.7	256.0	57.8	...	737.9	3918.7	-	-	-	-
рабочий поселок Новогуровский	-	-	-	-	-	-	-	-	-	-	-	-
город Алексин	16194.3	16157.2	5684.8	-	9939.4	6217.8	-	-	-	-
город Донской	...	-	-	-	-	-	-	-	-	-	-	-
город Ефремов	17291.2	17280.2	16774.2	...	379.0	-	-	17255.2	-	-	-	-
город Новомосковск	6353.0	5830.0	5830.0	-	-	-	-	5830.0	-	-	-	-
Славный	-	-	-	-	-	-	-	-	-	-	-	-

7. ПЛОЩАДЬ ЗЕМЕЛЬ В ПОДСОБНЫХ СЕЛЬСКОХОЗЯЙСТВЕННЫХ ПРЕДПРИЯТИЯХ НЕСЕЛЬСКОХОЗЯЙСТВЕННЫХ ОРГАНИЗАЦИЙ

(на 1 июля 2016 года; гектаров)

	Общая площадь земли	из нее сельскохозяйственные угодья	в том числе					Из общей площади сельскохозяйственных угодий фактически использовались	Мелиорированные земли			
			пашня	сенокосы	пастбища	многолетние насаждения	залежь		орошаемые сельскохозяйственные угодья	из них с фактически действующей оросительной системой	осушаемые сельскохозяйственные угодья	из них с фактически действующей осушительной сетью
	1	2	3	4	5	6	7	8	9	10	11	12
Тульская область	5061.8	3560.4	1726.7	532.1	-	46.3	1255.3	1539.4	-	-	-	-
Муниципальные районы Тульской области	4359.6	3560.4	1726.7	532.1	-	46.3	1255.3	1539.4	-	-	-	-
Арсеньевский муниципальный район	-	-	-	-	-	-	-	-	-	-	-	-
Белевский муниципальный район	-	-	...	-	...	-	-	-	-
Богородицкий муниципальный район	-	-	-	-	...	-	-	-	-	-
Веневский муниципальный район	780.9	729.7	389.0	...	-	-	-	-	-	-
Воловский муниципальный район	-	-	...	-	...	-	-	-	-
Дубенский муниципальный район	-	-	-	...	-	-	-	-
Заокский муниципальный район	-	...	-	-	-	...	-	-	-	-
Каменский муниципальный район	...	-	-	-	-	-	-	-	-	-	-	-
Кимовский муниципальный район	-	-	-	...	-	-	-	-
Киреевский муниципальный район	-	-	-	-	-	-
Куркинский муниципальный район	-	-	-	-	-	-	-	-	-	-	-	-
Одоевский муниципальный район	-	-	-	-	-	-	-	-	-	-	-	-
Плавский муниципальный район	-	-	-	-	-	-	-	-	-	-	-	-
Суворовский муниципальный район	-	-	-	-	-	-	-	-	-	-	-	-
Тепло-Огаревский муниципальный район	-	-	-	-	-	-	-	-	-	-	-	-
Узловский муниципальный район	-	-	-	-	-	-	-	-	-	-	-	-
Чернский муниципальный район	-	-	-	-	-	-	-
Щекинский муниципальный район	-	...	-	...	-	-	-	-	-	-
Ясногорский муниципальный район	...	-	-	-	-	-	-	-	-	-	-	-
Городские округа Тульской области	702.2	-	-	-	-	-	-	-	-	-	-	-
город Тула	...	-	-	-	-	-	-	-	-	-	-	-
рабочий поселок Новогуровский	-	-	-	-	-	-	-	-	-	-	-	-
город Алексин	-	-	-	-	-	-	-	-	-	-	-	-
город Донской	-	-	-	-	-	-	-	-	-	-	-	-
город Ефремов	-	-	-	-	-	-	-	-	-	-	-	-
город Новомосковск	...	-	-	-	-	-	-	-	-	-	-	-
Славный	-	-	-	-	-	-	-	-	-	-	-	-



8. ПЛОЩАДЬ ЗЕМЕЛЬ В КРЕСТЬЯНСКИХ (ФЕРМЕРСКИХ) ХОЗЯЙСТВАХ И У ИНДИВИДУАЛЬНЫХ ПРЕДПРИНИМАТЕЛЕЙ

(на 1 июля 2016 года; гектаров)

	Общая площадь земли	из нее сельско- хозяйственные угодья	в том числе					Из общей площади сельско- хозяйственных угодий фактически использовались	Мелиорированные земли			
			пашня	сенокосы	пастбища	много- летние насаж- дения	залежь		орошаемые сельско- хозяйственные угодья	из них с фактически действующей оросительной системой	осушаемые сельско- хозяйственные угодья	из них с фактически действующей осушительной сетью
	1	2	3	4	5	6	7	8	9	10	11	12
Тульская область	236946.3	232222.9	215463.9	4902.9	4824.5	1531.8	5499.8	216846.3	1717.6	835.0	...	-
Муниципальные районы Тульской области	189877.8	185521.5	170894.9	4084.2	4137.9	1482.7	4921.8	171349.2	854.8	-
Арсеньевский муниципальный район	19437.4	19361.4	18892.1	107.6	103.7	19191.4	-	-	-	-
Белевский муниципальный район	8639.2	8615.5	8204.3	-	-	...	403.2	7850.0	...	-	-	-
Богородицкий муниципальный район	12797.9	12768.0	11609.9	153.4	41.1	375.0	...	11955.7	-	-	-	-
Веневский муниципальный район	18526.5	18396.8	13226.6	1201.6	1368.5	-	2600.1	14632.1	...	-	-	-
Воловский муниципальный район	21049.8	19958.8	18754.6	106.5	491.3	...	151.1	19108.6	-	-	-	-
Дубенский муниципальный район	1190.4	1190.4	804.3	80.4	-	...	305.5	502.9	-	-	-	-
Заокский муниципальный район	3163.7	3144.3	2942.7	40.2	28.4	15.2	117.8	2989.4	-	-	-	-
Каменский муниципальный район	13907.2	12904.5	12848.2	-	56.3	-	-	12624.5	-	-	-	-
Кимовский муниципальный район	16315.9	16151.7	15255.0	345.2	549.5	-	...	15836.2	-	-	-	-
Киреевский муниципальный район	5946.5	5906.4	5047.4	611.3	61.5	...	176.1	4736.2	...	-	-	-
Куркинский муниципальный район	11017.5	11017.5	10870.6	146.9	-	-	-	9156.5	-	-	-	-
Одоевский муниципальный район	8639.2	8441.4	7763.2	108.9	216.3	266.0	...	8315.7	-	-	-	-
Плавский муниципальный район	3757.8	2590.8	2538.0	-	...	-	...	1761.0	...	-	-	-
Суворовский муниципальный район	1496.2	1496.2	1256.6	87.1	151.9	...	-	1385.7	-	-	-	-
Тепло-Огаревский муниципальный район	12015.2	12015.2	11895.2	-	...	-	-	11895.2	-	-	-	-
Узловский муниципальный район	7585.4	7561.9	7322.0	95.5	7393.0	-	-
Чернский муниципальный район	7671.8	7670.8	7237.4	154.5	34.9	7287.4	-	-	-	-
Щекинский муниципальный район	7398.1	7246.6	6731.5	188.4	325.4	...	-	6630.4	-
Ясногорский муниципальный район	9322.1	9083.3	7695.3	656.7	448.6	...	257.7	8097.4	-	-	-	-
Городские округа Тульской области	47068.5	46701.4	44569.0	818.7	686.6	49.1	578.0	45497.1	-	-
город Тула	3356.3	3355.3	2834.5	257.4	235.9	26.5	...	3108.3	-	-	-	-
рабочий поселок Новогуровский	-	...	-	-	-	...	-	-	-	-
город Алексин	2922.3	2922.3	2682.0	159.0	81.3	-	-	2756.0	...	-	-	-
город Донской	-	-	-	-	-	-	-	-	-	-	-	-
город Ефремов	19695.1	19660.5	19379.0	149.5	122.0	19607.5	-	-	-	-
город Новомосковск	21087.0	20755.5	19673.5	...	247.4	20017.5	-	-
Славный	-	-	-	-	-	-	-	-	-	-	-	-

9. ПЛОЩАДЬ ЗЕМЕЛЬ В КРЕСТЬЯНСКИХ (ФЕРМЕРСКИХ) ХОЗЯЙСТВАХ

(на 1 июля 2016 года; гектаров)

	Общая площадь земли	из нее сельскохозяйственные угодья	в том числе					Из общей площади сельскохозяйственных угодий фактически использовались	Мелиорированные земли			
			пашня	сенокосы	пастбища	многолетние насаждения	залежь		орошаемые сельскохозяйственные угодья	из них с фактически действующей оросительной системой	осушаемые сельскохозяйственные угодья	из них с фактически действующей осушительной сетью
	1	2	3	4	5	6	7	8	9	10	11	12
Тульская область	189756.8	187195.1	173921.7	3991.5	3454.0	973.0	4854.9	174688.7	1707.6	...	-	-
Муниципальные районы Тульской области	147773.6	145573.0	134223.7	3275.6	2871.4	925.4	4276.9	134269.9	844.8	...	-	-
Арсеньевский муниципальный район	19332.4	19256.4	18787.1	107.6	103.7	19086.4	-	-	-	-
Белевский муниципальный район	8551.2	8527.5	8116.3	-	-	...	403.2	7762.0	...	-	-	-
Богородицкий муниципальный район	11679.2	11650.3	10875.1	...	38.6	373.0	...	11294.1	-	-	-	-
Веневский муниципальный район	18259.2	18129.5	12960.3	1201.6	1368.5	-	2599.1	14365.8	...	-	-	-
Воловский муниципальный район	9509.0	9503.0	9206.0	...	249.0	-	...	9362.0	-	-	-	-
Дубенский муниципальный район	519.0	519.0	465.3	...	-	-	...	457.7	-	-	-	-
Заокский муниципальный район	3080.2	3060.8	2869.4	40.2	28.4	...	117.8	2905.9	-	-	-	-
Каменский муниципальный район	13907.2	12904.5	12848.2	-	56.3	-	-	12624.5	-	-	-	-
Кимовский муниципальный район	-	-	-	...	-	-	-	-
Киреевский муниципальный район	5054.5	5044.4	4222.4	581.3	61.5	...	169.1	3971.2	...	-	-	-
Куркинский муниципальный район	11017.5	11017.5	10870.6	146.9	-	-	-	9156.5	-	-	-	-
Одоевский муниципальный район	8478.3	8295.5	7729.5	84.7	216.3	178.0	...	8169.8	-	-	-	-
Плавский муниципальный район	2889.7	2569.7	2538.0	-	...	-	...	1761.0	...	-	-	-
Суворовский муниципальный район	1340.3	1340.3	1142.8	-	-	1229.8	-	-	-	-
Тепло-Огаревский муниципальный район	3274.0	3274.0	3274.0	-	-	-	-	3274.0	-	-	-	-
Узловский муниципальный район	7585.4	7561.9	7322.0	95.5	7393.0	-	-
Чернский муниципальный район	7671.8	7670.8	7237.4	154.5	34.9	7287.4	-	-	-	-
Щекинский муниципальный район	6202.6	6064.6	6064.0	-	-	5971.4	-	-	-	-
Ясногорский муниципальный район	9322.1	9083.3	7695.3	656.7	448.6	...	257.7	8097.4	-	-	-	-
Городские округа Тульской области	41983.2	41622.1	39698.0	715.9	582.6	47.6	578.0	40418.8	-	-
город Тула	3353.8	3352.8	2833.5	257.4	235.9	25.0	...	3106.8	-	-	-	-
рабочий поселок Новогуровский	-	-	-	-	-	-	-	-	-	-	-	-
город Алексин	2908.3	2908.3	2672.0	159.0	77.3	-	-	2742.0	...	-	-	-
город Донской	-	-	-	-	-	-	-	-	-	-	-	-
город Ефремов	17612.1	17583.5	17422.0	129.5	22.0	17530.5	-	-	-	-
город Новомосковск	18109.0	17777.5	16770.5	...	247.4	17039.5	-	-
Славный	-	-	-	-	-	-	-	-	-	-	-	-



10. ПЛОЩАДЬ ЗЕМЕЛЬ У ИНДИВИДУАЛЬНЫХ ПРЕДПРИНИМАТЕЛЕЙ

(на 1 июля 2016 года; гектаров)

	Общая площадь земли	из нее сельско- хозяйственные угодья	в том числе					Из общей площади сельско- хозяйственных угодий фактически использовались	Мелиорированные земли			
			пашня	сенокосы	пастбища	много- летние насаж- дения	залежь		орошаемые сельскохозяй- ственные угодья	из них с фактически действующей оросительной системой	осушаемые сельско- хозяйственные угодья	из них с фактически действующей осушительной сетью
	1	2	3	4	5	6	7	8	9	10	11	12
Тульская область	47189.5	45027.8	41542.2	911.4	1370.5	558.8	644.9	42157.7	-
Муниципальные районы Тульской области	42104.2	39948.5	36671.2	808.6	1266.5	557.3	644.9	37079.4	-
Арсеньевский муниципальный район	-	-	-	-	...	-	-	-	-
Белевский муниципальный район	-	-	-	-	...	-	-	-	-
Богородицкий муниципальный район	1118.7	1117.7	734.8	661.6	-	-	-	-
Веневский муниципальный район	267.3	267.3	...	-	-	-	-	-	-	-
Воловский муниципальный район	11540.8	10455.8	9548.6	104.5	242.3	...	105.1	9746.6	-	-	-	-
Дубенский муниципальный район	671.4	671.4	-	-	-	-	-
Заокский муниципальный район	83.5	83.5	73.3	-	-	...	-	83.5	-	-	-	-
Каменский муниципальный район	-	-	-	-	-	-	-	-	-	-	-	-
Кимовский муниципальный район	16215.9	16051.7	15255.0	269.2	525.5	-	...	15736.2	-	-	-	-
Киреевский муниципальный район	892.0	862.0	825.0	...	-	-	...	765.0	-	-	-	-
Куркинский муниципальный район	-	-	-	-	-	-	-	-	-	-	-	-
Одоевский муниципальный район	160.9	145.9	-	...	-	145.9	-	-	-	-
Плавский муниципальный район	-	-	...	-	-	-	-	-	-	-
Суворовский муниципальный район	155.9	155.9	-	155.9	-	-	-	-
Тепло-Огаревский муниципальный район	8741.2	8741.2	8621.2	-	...	-	-	8621.2	-	-	-	-
Узловский муниципальный район	-	-	-	-	-	-	-	-	-	-	-	-
Чернский муниципальный район	-	-	-	-	-	-	-	-	-	-	-	-
Щекинский муниципальный район	1195.5	1182.0	667.5	188.4	325.1	...	-	659.0	-
Ясногорский муниципальный район	-	-	-	-	-	-	-	-	-	-	-	-
Городские округа Тульской области	5085.3	5079.3	4871.0	102.8	-	5078.3	-	-	-	-
город Тула	-	-	...	-	...	-	-	-	-
рабочий поселок Новогуровский	-	...	-	-	-	...	-	-	-	-
город Алексин	-	...	-	-	...	-	-	-	-
город Донской	-	-	-	-	-	-	-	-	-	-	-	-
город Ефремов	2083.0	2077.0	1957.0	-	-	2077.0	-	-	-	-
город Новомосковск	2978.0	2978.0	2903.0	...	-	-	-	2978.0	-	-	-	-
Славный	-	-	-	-	-	-	-	-	-	-	-	-

11. ПЛОЩАДЬ ЗЕМЕЛЬ В ХОЗЯЙСТВАХ НАСЕЛЕНИЯ

(на 1 июля 2016 года; гектаров)

	Общая площадь земли	из нее сельско- хозяйственные угодья	в том числе				
			пашня	сенокосы	пастбища	многолетние насаждения	залежь
	1	2	3	4	5	6	7
Тульская область	78834.3	65590.6	20862.4	3688.6	659.0	4455.3	35925.3
Муниципальные районы Тульской области	55867.8	48095.3	13824.5	3414.5	580.8	2504.1	27771.4
Арсеньевский муниципальный район	571.6	518.4	307.3	53.3	2.4	21.4	134.1
Белевский муниципальный район	3241.4	3141.5	589.5	218.2	58.2	83.0	2192.6
Богородицкий муниципальный район	2313.4	2093.5	948.4	80.6	28.1	87.5	948.8
Веневский муниципальный район	3799.7	3333.2	1060.1	359.0	111.0	248.7	1554.3
Воловский муниципальный район	2269.5	2123.1	929.2	237.2	2.8	72.3	881.6
Дубенский муниципальный район	2088.4	1891.1	507.0	258.5	12.9	79.8	1032.9
Заокский муниципальный район	6233.1	3931.6	1033.2	252.4	7.7	461.6	2176.7
Каменский муниципальный район	1683.1	1547.4	669.1	162.4	44.1	54.9	616.9
Кимовский муниципальный район	3773.8	3508.8	592.4	130.2	72.5	74.9	2638.8
Киреевский муниципальный район	3391.9	2999.0	934.0	159.6	1.5	141.7	1762.2
Куркинский муниципальный район	1096.2	884.8	470.7	9.0	14.5	83.9	306.7
Одоевский муниципальный район	1706.8	1505.0	503.1	102.6	68.4	80.5	750.4
Плавский муниципальный район	1975.0	1773.7	529.7	42.5	10.7	58.4	1132.5
Суворовский муниципальный район	2743.3	2515.1	420.7	56.8	24.7	124.4	1888.5
Тепло-Огаревский муниципальный район	1157.0	983.3	441.7	44.0	1.9	37.7	458.0
Узловский муниципальный район	3933.2	3569.1	1030.9	43.1	21.4	174.4	2299.3
Чернский муниципальный район	3372.1	3017.3	765.2	361.2	26.0	119.6	1745.3
Щекинский муниципальный район	6693.5	6047.5	1367.3	807.2	31.1	196.3	3645.6
Ясногорский муниципальный район	3824.6	2711.9	724.9	36.7	41.0	303.0	1606.3
Городские округа Тульской области	22966.5	17495.2	7037.9	274.1	78.2	1951.1	8153.9
город Тула	9990.5	6512.0	2135.4	24.4	4.2	1050.5	3297.5
рабочий поселок Новогуровский	84.7	69.8	30.0	...	0.3	14.6	24.9
город Алексин	4179.2	3461.0	1689.3	94.6	41.2	370.9	1264.9
город Донской	1310.2	1084.0	374.3	3.0	0.7	92.5	613.4
город Ефремов	4047.6	3564.9	1965.5	137.6	17.4	178.2	1266.1
город Новомосковск	3353.4	2802.9	842.7	14.4	14.5	244.3	1687.0
Славный	0.8	0.7	0.6	-	...	0.1	...



12. ПЛОЩАДЬ ЗЕМЕЛЬ В ЛИЧНЫХ ПОДСОБНЫХ И ДРУГИХ ИНДИВИДУАЛЬНЫХ ХОЗЯЙСТВАХ ГРАЖДАН ПО ВИДАМ ЗЕМЛЕПОЛЬЗОВАНИЯ

(на 1 июля 2016 года; гектаров)

	Общая площадь земли	из нее сельско- хозяйственные угодья	в том числе					Из общей площади - площадь заброшенных земельных участков	
			пашня	сенокосы	пастбища	многолетние насаждения	залежь	всего	в процентах от общей площади земли
			3	4	5	6	7		
Тульская область	55517.9	47959.6	18408.7	3688.6	659.0	2888.0	22315.3	8609.2	15.5
Муниципальные районы Тульской области	42089.5	37343.2	12815.3	3414.5	580.8	1840.1	18692.4	7721.7	18.3
Арсеньевский муниципальный район	528.5	478.8	296.5	53.3	2.4	19.4	107.3	91.1	17.2
Белевский муниципальный район	2958.5	2868.7	580.8	218.2	58.2	78.0	1933.4	1026.2	34.7
Богородицкий муниципальный район	1867.4	1721.6	846.3	80.6	28.1	69.4	697.2	362.6	19.4
Веневский муниципальный район	2775.8	2403.2	1021.3	359.0	111.0	205.9	706.1	298.3	10.7
Воловский муниципальный район	2184.5	2038.3	926.8	237.2	2.8	71.9	799.6	212.2	9.7
Дубенский муниципальный район	1737.7	1561.9	447.5	258.5	12.9	74.3	768.7	334.6	19.3
Заокский муниципальный район	2693.8	2059.4	849.8	252.4	7.7	161.5	788.0	237.1	8.8
Каменский муниципальный район	1669.5	1535.1	663.9	162.4	44.1	53.5	611.2	312.1	18.7
Кимовский муниципальный район	2079.9	1823.7	532.8	130.2	72.5	69.1	1019.1	430.1	20.7
Киреевский муниципальный район	2345.3	2067.0	873.8	159.6	1.5	129.2	902.9	365.0	15.6
Куркинский муниципальный район	1096.2	884.8	470.7	9.0	14.5	83.9	306.7	164.8	15.0
Одоевский муниципальный район	1650.7	1448.9	493.7	102.6	68.4	79.7	704.4	316.8	19.2
Плавский муниципальный район	1716.7	1549.0	492.2	42.5	10.7	57.4	946.2	355.2	20.7
Суворовский муниципальный район	2469.8	2247.8	375.5	56.8	24.7	104.1	1686.8	901.8	36.5
Тепло-Огаревский муниципальный район	1129.0	976.0	440.1	44.0	1.9	37.4	452.6	222.2	19.7
Узловский муниципальный район	2494.5	2311.8	932.6	43.1	21.4	120.3	1194.4	445.5	17.9
Чернский муниципальный район	3234.2	2885.6	762.7	361.2	26.0	113.6	1622.2	960.0	29.7
Щекинский муниципальный район	5231.5	4766.1	1291.2	807.2	31.1	143.4	2493.3	473.7	9.1
Ясногорский муниципальный район	2226.0	1715.4	517.2	36.7	41.0	168.2	952.3	212.5	9.5
Городские округа Тульской области	13428.3	10616.5	5593.4	274.1	78.2	1047.9	3622.8	887.5	6.6
город Тула	5174.5	3565.6	1403.2	24.4	4.2	501.9	1631.9	432.6	8.4
рабочий поселок Новогуровский	23.7	16.7	9.2	...	0.3	4.0	3.1	-	-
город Алексин	2178.5	1828.4	1371.9	94.6	41.2	206.8	113.9	18.5	0.9
город Донской	751.8	540.2	302.6	3.0	0.7	60.0	173.9	52.3	7.0
город Ефремов	3435.2	3064.6	1886.3	137.6	17.4	156.8	866.4	97.9	2.8
город Новомосковск	1864.3	1600.8	619.9	14.4	14.5	118.4	833.6	286.2	15.4
Славный	0.4	0.3	0.3	-	...	0.0	...	-	-



13. ПЛОЩАДЬ ЗЕМЕЛЬ ЛИЧНЫХ ПОДСОБНЫХ И ДРУГИХ ИНДИВИДУАЛЬНЫХ ХОЗЯЙСТВ ГРАЖДАН В СЕЛЬСКИХ ПОСЕЛЕНИЯХ ПО ВИДАМ ЗЕМЛЕПОЛЬЗОВАНИЯ

(на 1 июля 2016 года; гектаров)

	Общая площадь земли	из нее сельскохозяйственные угодья	в том числе					Из общей площади - площадь заброшенных земельных участков	
			пашня	сенокосы	пастбища	многолетние насаждения	залежь	всего	в процентах от общей площади земли
Тульская область	38405.0	34563.9	11530.0	3408.8	579.8	1500.9	17544.4	7227.9	18.8
Муниципальные районы Тульской области	38405.0	34563.9	11530.0	3408.8	579.8	1500.9	17544.4	7227.9	18.8
Арсеньевский муниципальный район	466.2	428.5	261.2	53.3	2.4	13.2	98.4	83.8	18.0
Белевский муниципальный район	2782.5	2714.4	498.7	214.6	58.2	59.4	1883.5	1003.9	36.1
Богородицкий муниципальный район	1606.2	1503.1	735.4	80.4	28.0	43.3	616.1	319.4	19.9
Веневский муниципальный район	2663.8	2320.7	975.8	358.9	110.7	191.0	684.3	289.1	10.9
Воловский муниципальный район	2039.8	1949.6	888.6	236.8	2.6	59.0	762.5	203.3	10.0
Дубенский муниципальный район	1607.5	1452.4	369.5	258.5	12.9	62.8	748.7	325.4	20.2
Заокский муниципальный район	2451.9	1880.6	808.4	252.4	7.7	148.7	663.3	136.9	5.6
Каменский муниципальный район	1669.5	1535.1	663.9	162.4	44.1	53.5	611.2	312.1	18.7
Кимовский муниципальный район	1919.9	1733.4	496.4	130.1	72.5	51.9	982.4	408.6	21.3
Киреевский муниципальный район	1819.0	1638.4	677.7	158.9	1.5	92.1	708.1	328.0	18.0
Куркинский муниципальный район	847.3	675.8	344.4	9.0	14.5	55.3	252.6	129.7	15.3
Одоевский муниципальный район	1461.6	1308.1	437.0	102.6	68.4	59.2	640.8	274.0	18.7
Плавский муниципальный район	1559.7	1419.7	413.8	42.5	10.7	39.2	913.5	343.5	22.0
Суворовский муниципальный район	2242.0	2071.2	315.7	56.1	24.7	80.8	1594.0	866.4	38.6
Тепло-Огаревский муниципальный район	988.6	863.8	367.4	44.0	1.9	26.6	423.9	219.0	22.2
Узловский муниципальный район	2208.9	2077.5	840.0	43.0	21.0	97.4	1076.0	397.2	18.0
Чернский муниципальный район	3046.1	2773.7	712.8	361.1	26.0	94.4	1579.4	944.4	31.0
Щекинский муниципальный район	4988.3	4629.7	1258.5	807.2	31.1	119.8	2413.2	448.8	9.0
Ясногорский муниципальный район	2036.1	1588.2	464.9	36.7	41.0	153.4	892.3	194.2	9.5
Городские округа Тульской области	-	-	-	-	-	-	-	-	-
город Тула	-	-	-	-	-	-	-	-	-
рабочий поселок Новогуровский	-	-	-	-	-	-	-	-	-
город Алексин	-	-	-	-	-	-	-	-	-
город Донской	-	-	-	-	-	-	-	-	-
город Ефремов	-	-	-	-	-	-	-	-	-
город Новомосковск	-	-	-	-	-	-	-	-	-
Славный	-	-	-	-	-	-	-	-	-



14. ПЛОЩАДЬ ЗЕМЕЛЬ ЛИЧНЫХ ПОДСОБНЫХ И ДРУГИХ ИНДИВИДУАЛЬНЫХ ХОЗЯЙСТВ ГРАЖДАН В ГОРОДСКИХ ОКРУГАХ И В ГОРОДСКИХ ПОСЕЛЕНИЯХ ПО ВИДАМ ЗЕМЛЕПОЛЬЗОВАНИЯ

(на 1 июля 2016 года; гектаров)

	Общая площадь земли	из нее сельскохозяйственные угодья	в том числе					Из общей площади - площадь заброшенных земельных участков	
			пашня	сенокосы	пастбища	многолетние насаждения	залежь	всего	в процентах от общей площади земли
	1	2	3	4	5	6	7	8	9
Тульская область	17112.9	13395.7	6878.7	279.8	79.2	1387.1	4770.9	1381.3	8.1
Муниципальные районы Тульской области	3684.5	2779.2	1285.2	5.7	1.0	339.2	1148.1	493.8	13.4
Арсеньевский муниципальный район	62.2	50.4	35.2	-	-	6.2	9.0	7.3	11.8
Белевский муниципальный район	176.0	154.3	82.1	3.5	-	18.7	50.0	22.3	12.7
Богородицкий муниципальный район	261.2	218.4	111.0	26.1	81.1	43.1	16.5
Веневский муниципальный район	111.9	82.5	45.5	...	0.3	14.9	21.8	9.2	8.2
Воловский муниципальный район	144.7	88.7	38.2	12.9	37.1	8.9	6.1
Дубенский муниципальный район	130.2	109.5	78.0	-	-	11.5	20.0	9.1	7.0
Заокский муниципальный район	242.0	178.8	41.4	-	-	12.8	124.7	100.2	41.4
Каменский муниципальный район	-	-	-	-	-	-	-	-	-
Кимовский муниципальный район	159.9	90.4	36.4	...	-	17.2	36.7	21.5	13.4
Киреевский муниципальный район	526.2	428.5	196.1	0.7	-	37.0	194.8	37.0	7.0
Куркинский муниципальный район	249.0	209.0	126.3	-	-	28.6	54.1	35.1	14.1
Одоевский муниципальный район	189.1	140.8	56.7	-	-	20.6	63.6	42.8	22.6
Плавский муниципальный район	157.0	129.3	78.4	-	-	18.2	32.7	11.8	7.5
Суворовский муниципальный район	227.8	176.6	59.8	0.7	-	23.3	92.8	35.4	15.5
Тепло-Огаревский муниципальный район	140.5	112.2	72.7	-	-	10.8	28.7	3.2	2.3
Узловский муниципальный район	285.6	234.4	92.6	22.9	118.4	48.3	16.9
Чернский муниципальный район	188.1	111.9	49.8	...	-	19.3	42.8	15.6	8.3
Щекинский муниципальный район	243.2	136.4	32.7	-	-	23.6	80.1	24.8	10.2
Ясногорский муниципальный район	189.9	127.1	52.4	-	-	14.8	60.0	18.3	9.6
Городские округа Тульской области	13428.3	10616.5	5593.4	274.1	78.2	1047.9	3622.8	887.5	6.6
город Тула	5174.5	3565.6	1403.2	24.4	4.2	501.9	1631.9	432.6	8.4
рабочий поселок Новогуровский	23.7	16.7	9.2	...	0.3	4.0	3.1	-	-
город Алексин	2178.5	1828.4	1371.9	94.6	41.2	206.8	113.9	18.5	0.9
город Донской	751.8	540.2	302.6	3.0	0.7	60.0	173.9	52.3	7.0
город Ефремов	3435.2	3064.6	1886.3	137.6	17.4	156.8	866.4	97.9	2.8
город Новомосковск	1864.3	1600.8	619.9	14.4	14.5	118.4	833.6	286.2	15.4
Славный	0.4	0.3	0.3	-	...	0.0	...	-	-

16. ПЛОЩАДЬ ЗЕМЕЛЬ ЛИЧНЫХ ПОДСОБНЫХ ХОЗЯЙСТВ В СЕЛЬСКИХ ПОСЕЛЕНИЯХ ПО ВИДАМ ЗЕМЛЕПОЛЬЗОВАНИЯ

(на 1 июля 2016 года; гектаров)

	Общая площадь земли	из нее сельскохозяйственные угодья	в том числе					Из общей площади - площадь заброшенных земельных участков	
			пашня	сенокосы	пастбища	многолетние насаждения	залежь	всего	в процентах от общей площади земли
	1	2	3	4	5	6	7	8	9
Тульская область	38263.2	34455.3	11506.1	3408.2	579.5	1492.4	17469.1	7199.9	18.8
Муниципальные районы Тульской области	38263.2	34455.3	11506.1	3408.2	579.5	1492.4	17469.1	7199.9	18.8
Арсеньевский муниципальный район	466.2	428.5	261.2	53.3	2.4	13.2	98.4	83.8	18.0
Белевский муниципальный район	2782.5	2714.4	498.7	214.6	58.2	59.4	1883.5	1003.9	36.1
Богородицкий муниципальный район	1606.2	1503.1	735.4	80.4	28.0	43.3	616.1	319.4	19.9
Веневский муниципальный район	2663.8	2320.7	975.8	358.9	110.7	191.0	684.3	289.1	10.9
Воловский муниципальный район	2036.4	1946.5	888.6	236.8	2.6	59.0	759.4	203.3	10.0
Дубенский муниципальный район	1607.5	1452.4	369.5	258.5	12.9	62.8	748.7	325.4	20.2
Заокский муниципальный район	2451.9	1880.6	808.4	252.4	7.7	148.7	663.3	136.9	5.6
Каменский муниципальный район	1669.5	1535.1	663.9	162.4	44.1	53.5	611.2	312.1	18.7
Кимовский муниципальный район	1919.9	1733.4	496.4	130.1	72.5	51.9	982.4	408.6	21.3
Киреевский муниципальный район	1819.0	1638.4	677.7	158.9	1.5	92.1	708.1	328.0	18.0
Куркинский муниципальный район	828.6	661.8	342.6	9.0	14.5	54.8	240.8	120.5	14.5
Одоевский муниципальный район	1461.6	1308.1	437.0	102.6	68.4	59.2	640.8	274.0	18.7
Плавский муниципальный район	1545.7	1409.2	408.0	42.4	10.6	37.7	910.4	342.4	22.2
Суворовский муниципальный район	2242.0	2071.2	315.7	56.1	24.7	80.8	1594.0	866.4	38.6
Тепло-Огаревский муниципальный район	988.6	863.8	367.4	44.0	1.9	26.6	423.9	219.0	22.2
Узловский муниципальный район	2152.7	2024.1	830.0	42.9	20.9	95.5	1034.8	386.5	18.0
Чернский муниципальный район	3045.8	2773.4	712.8	361.1	25.8	94.4	1579.3	944.3	31.0
Щекинский муниципальный район	4988.3	4629.7	1258.5	807.2	31.1	119.8	2413.2	448.8	9.0
Ясногорский муниципальный район	1986.8	1560.9	458.5	36.4	40.8	148.7	876.5	187.4	9.4
Городские округа Тульской области	-	-	-	-	-	-	-	-	-
город Тула	-	-	-	-	-	-	-	-	-
рабочий поселок Новогуровский	-	-	-	-	-	-	-	-	-
город Алексин	-	-	-	-	-	-	-	-	-
город Донской	-	-	-	-	-	-	-	-	-
город Ефремов	-	-	-	-	-	-	-	-	-
город Новомосковск	-	-	-	-	-	-	-	-	-
Славный	-	-	-	-	-	-	-	-	-



17. ПЛОЩАДЬ ЗЕМЕЛЬ ЛИЧНЫХ ПОДСОБНЫХ ХОЗЯЙСТВ В ГОРОДСКИХ ОКРУГАХ И В ГОРОДСКИХ ПОСЕЛЕНИЯХ ПО ВИДАМ ЗЕМЛЕПОЛЬЗОВАНИЯ

(на 1 июля 2016 года; гектаров)

	Общая площадь земли	из нее сельскохозяйственные угодья	в том числе					Из общей площади - площадь заброшенных земельных участков	
			пашня	сенокосы	пастбища	многолетние насаждения	залежь	всего	в процентах от общей площади земли
	1	2	3	4	5	6	7	8	9
Тульская область	16484.8	12894.7	6690.6	278.5	78.6	1334.4	4512.6	1260.1	7.6
Муниципальные районы Тульской области	3313.9	2468.4	1142.6	5.6	0.9	306.3	1012.9	408.3	12.3
Арсеньевский муниципальный район	62.2	50.4	35.2	-	-	6.2	9.0	7.3	11.8
Белевский муниципальный район	176.0	154.3	82.1	3.5	-	18.7	50.0	22.3	12.7
Богородицкий муниципальный район	8.6	6.7	3.8	-	-	0.9	2.0	1.0	11.9
Веневский муниципальный район	111.9	82.5	45.5	...	0.3	14.9	21.8	9.2	8.2
Воловский муниципальный район	144.7	88.7	38.2	12.9	37.1	8.9	6.1
Дубенский муниципальный район	130.2	109.5	78.0	-	-	11.5	20.0	9.1	7.0
Заокский муниципальный район	242.0	178.8	41.4	-	-	12.8	124.7	100.2	41.4
Каменский муниципальный район	-	-	-	-	-	-	-	-	-
Кимовский муниципальный район	159.9	90.4	36.4	...	-	17.2	36.7	21.5	13.4
Киреевский муниципальный район	525.4	428.0	195.7	0.7	-	36.9	194.7	37.0	7.0
Куркинский муниципальный район	197.7	162.3	105.4	-	-	25.1	31.8	17.0	8.6
Одоевский муниципальный район	189.1	140.8	56.7	-	-	20.6	63.6	42.8	22.6
Плавский муниципальный район	149.0	123.1	73.9	-	-	17.6	31.5	11.4	7.7
Суворовский муниципальный район	227.8	176.6	59.8	0.7	-	23.3	92.8	35.4	15.5
Тепло-Огаревский муниципальный район	140.5	112.2	72.7	-	-	10.8	28.7	3.2	2.3
Узловский муниципальный район	253.8	204.9	88.9	22.0	93.5	26.7	10.5
Чернский муниципальный район	172.0	101.8	46.1	...	-	17.5	38.1	13.4	7.8
Щекинский муниципальный район	243.2	136.4	32.7	-	-	23.6	80.1	24.8	10.2
Ясногорский муниципальный район	179.8	121.0	50.0	-	-	14.1	56.9	17.1	9.5
Городские округа Тульской области	13170.9	10426.4	5548.0	272.9	77.7	1028.1	3499.6	851.7	6.5
город Тула	5040.6	3481.6	1390.9	24.4	4.2	491.0	1571.1	430.2	8.5
рабочий поселок Новогуровский	-	-	-	-	-	-	-	-	-
город Алексин	2178.5	1828.4	1371.9	94.6	41.2	206.8	113.9	18.5	0.9
город Донской	751.8	540.2	302.6	3.0	0.7	60.0	173.9	52.3	7.0
город Ефремов	3435.2	3064.6	1886.3	137.6	17.4	156.8	866.4	97.9	2.8
город Новомосковск	1764.4	1511.4	596.0	13.3	14.3	113.5	774.3	252.9	14.3
Славный	0.4	0.3	0.3	-	...	0.0	...	-	-

18. ПЛОЩАДЬ ЗЕМЕЛЬ НЕКОММЕРЧЕСКИХ ОБЪЕДИНЕНИЙ ГРАЖДАН

(на 1 июля 2016 года; гектаров)

	Общая площадь земли	из нее сельско- хозяйственные угодья	в том числе			Из общей площади земель объединений - земли в пользовании граждан - членов объединений	Средний размер земельных участков в пользовании граждан - членов объединений
			пашня	многолетние насаждения	залежь		
	1	2	3	4	5	6	7
Тульская область	23316.4	17630.9	2453.7	1567.2	13610.0	19918.1	0.077
Муниципальные районы Тульской области	13778.3	10752.2	1009.2	664.0	9078.9	12083.8	0.085
Арсеньевский муниципальный район	43.1	39.6	10.8	2.0	26.7	40.3	0.056
Белевский муниципальный район	282.9	272.9	8.7	5.0	259.2	271.9	0.086
Богородицкий муниципальный район	446.0	371.9	102.1	18.2	251.7	382.7	0.068
Веневский муниципальный район	1023.9	930.0	38.8	42.9	848.2	1016.5	0.096
Воловский муниципальный район	85.0	84.8	2.4	0.4	...	85.0	0.109
Дубенский муниципальный район	350.7	329.2	59.4	5.5	264.2	338.7	0.149
Заокский муниципальный район	3539.3	1872.2	183.5	300.1	1388.6	2697.2	0.103
Каменский муниципальный район	...	12.4	5.2	1.4	5.7
Кимовский муниципальный район	1693.9	1685.1	59.6	5.8	1619.6	1693.9	0.108
Киреевский муниципальный район	1046.6	932.0	60.2	12.6	859.3	948.5	0.071
Куркинский муниципальный район	-	-	-	-	-	-	-
Одоевский муниципальный район	56.1	56.1	9.4	0.7	46.0	56.1	0.078
Плавский муниципальный район	258.3	224.7	37.5	1.0	186.2	218.3	0.070
Суворовский муниципальный район	273.6	267.3	45.2	20.4	201.7	273.6	0.059
Тепло-Огаревский муниципальный район	...	7.4	1.7	0.3
Узловский муниципальный район	1438.7	1257.3	98.3	54.1	1104.9	1226.4	0.057
Чернский муниципальный район	137.9	131.6	2.6	5.9	123.1	137.9	0.122
Щекинский муниципальный район	1462.0	1281.4	76.2	52.9	1152.3	1327.2	0.077
Ясногорский муниципальный район	1598.7	996.5	207.6	134.8	654.1	1348.7	0.090
Городские округа Тульской области	9538.2	6878.8	1444.5	903.2	4531.1	7834.3	0.067
город Тула	4816.0	2946.4	732.2	548.6	1665.6	3920.4	0.068
рабочий поселок Новогуровский	...	53.1	20.8	10.6	21.8
город Алексин	2000.8	1632.6	317.4	164.1	1151.1	1637.9	0.079
город Донской	558.5	543.8	71.8	32.6	439.5	544.8	0.058
город Ефремов	612.4	500.3	79.2	21.5	399.7	489.1	0.050
город Новомосковск	1489.1	1202.1	222.8	125.9	853.4	1185.2	0.064
Славный	...	0.4	0.3	0.1	0.0



19. ПЛОЩАДЬ ЗЕМЕЛЬ САДОВОДЧЕСКИХ НЕКОММЕРЧЕСКИХ ОБЪЕДИНЕНИЙ ГРАЖДАН

(на 1 июля 2016 года; гектаров)

	Общая площадь земли	из нее сельскохо- зяйственные угодья	в том числе			Из общей площади земель объединений - земли в пользовании граждан - членов объединений	Средний размер земельных участков в пользовании граждан - членов объединений
			пашня	многолетние насаждения	залежь		
	1	2	3	4	5	6	7
Тульская область	21490.9	16250.7	2390.5	1502.7	12357.4	18436.4	0.075
Муниципальные районы Тульской области	12196.2	9579.0	960.6	603.5	8014.9	10784.4	0.082
Арсеньевский муниципальный район	43.1	39.6	10.8	2.0	26.7	40.3	0.056
Белевский муниципальный район	161.4	151.5	8.7	5.0	137.8	154.8	0.088
Богородицкий муниципальный район	446.0	371.9	102.1	18.2	251.7	382.7	0.068
Веневский муниципальный район	848.9	762.1	38.0	42.1	682.0	843.9	0.086
Воловский муниципальный район	30.0	29.8	2.4	0.4	27.0	30.0	0.080
Дубенский муниципальный район	291.2	274.0	54.1	4.9	215.0	285.6	0.137
Заокский муниципальный район	2557.2	1265.8	149.1	242.9	873.9	1949.7	0.098
Каменский муниципальный район	...	12.4	5.2	1.4	5.7
Кимовский муниципальный район	1693.9	1685.1	59.6	5.8	1619.6	1693.9	0.108
Киреевский муниципальный район	1046.6	932.0	60.2	12.6	859.3	948.5	0.071
Куркинский муниципальный район	-	-	-	-	-	-	-
Одоевский муниципальный район	56.1	56.1	9.4	0.7	46.0	56.1	0.078
Плавский муниципальный район	258.3	224.7	37.5	1.0	186.2	218.3	0.070
Суворовский муниципальный район	261.6	256.3	39.3	18.7	198.3	261.6	0.059
Тепло-Огаревский муниципальный район	-	-	-	-	-	-	-
Узловский муниципальный район	1438.7	1257.3	98.3	54.1	1104.9	1226.4	0.057
Чернский муниципальный район	137.9	131.6	2.6	5.9	123.1	137.9	0.122
Щекинский муниципальный район	1327.8	1147.2	76.2	52.9	1018.1	1206.9	0.078
Ясногорский муниципальный район	1583.9	981.7	207.3	134.8	639.7	1334.3	0.090
Городские округа Тульской области	9294.7	6671.7	1429.9	899.3	4342.5	7652.0	0.066
город Тула	4804.0	2939.0	728.8	545.7	1664.5	3910.9	0.068
рабочий поселок Новогуровский	...	53.1	20.8	10.6	21.8
город Алексин	1831.0	1492.0	314.1	163.1	1014.8	1523.7	0.075
город Донской	507.2	492.6	71.8	32.6	388.3	494.2	0.059
город Ефремов	602.4	492.8	71.7	21.5	399.7	481.6	0.050
город Новомосковск	1489.1	1202.1	222.8	125.9	853.4	1185.2	0.064
Славный	-	-	-	-	-	-	-

20. ПЛОЩАДЬ ЗЕМЕЛЬ ОГОРОДНИЧЕСКИХ НЕКОММЕРЧЕСКИХ ОБЪЕДИНЕНИЙ ГРАЖДАН
(на 1 июля 2016 года; гектаров)

	Общая площадь земли	из нее сельско- хозяйственные угодья	в том числе			Из общей площади земель объединений - земли в пользовании граждан - членов объединений	Средний размер земельных участков в пользовании граждан - членов объединений
			пашня	многолетние насаждения	залежь		
	1	2	3	4	5	6	7
Тульская область	428.1	396.7	15.5	1.7	379.5	379.0	0.075
Муниципальные районы Тульской области	325.8	324.7	6.3	1.7	316.8	307.5	0.082
Арсеньевский муниципальный район	-	-	-	-	-	-	-
Белевский муниципальный район	121.6	...	-	-	...	117.1	0.084
Богородицкий муниципальный район	-	-	-	-	-	-	-
Веневский муниципальный район	-	-	-	-	-	-	-
Воловский муниципальный район	-	-
Дубенский муниципальный район	-	-	-	-	-	-	-
Заокский муниципальный район	-	-	-	-	-	-	-
Каменский муниципальный район	-	-	-	-	-	-	-
Кимовский муниципальный район	-	-	-	-	-	-	-
Киреевский муниципальный район	-	-	-	-	-	-	-
Куркинский муниципальный район	-	-	-	-	-	-	-
Одоевский муниципальный район	-	-	-	-	-	-	-
Плавский муниципальный район	-	-	-	-	-	-	-
Суворовский муниципальный район	11.9	11.0	5.9	1.7	3.4	11.9	0.060
Тепло-Огаревский муниципальный район	-	-	-	-	-	-	-
Узловский муниципальный район	-	-	-	-	-	-	-
Чернский муниципальный район	-	-	-	-	-	-	-
Щекинский муниципальный район	134.2	134.2	-	-	134.2	120.4	0.070
Ясногорский муниципальный район	...	3.1	0.4	-	2.7
Городские округа Тульской области	102.3	71.9	9.2	0.1	62.7	71.5	0.056
город Тула	-	-	-	-	-	-	-
рабочий поселок Новогуровский	-	-	-	-	-	-	-
город Алексин	40.5	12.9	1.4	-	11.5	13.0	0.130
город Донской	51.3	51.2	-	-	51.2	50.6	0.049
город Ефремов	...	7.5	7.5	-	-
город Новомосковск	-	-	-	-	-	-	-
Славный	...	0.4	0.3	0.1	0.0



21. ПЛОЩАДЬ ЗЕМЕЛЬ ДАЧНЫХ НЕКОММЕРЧЕСКИХ ОБЪЕДИНЕНИЙ ГРАЖДАН

(на 1 июля 2016 года; гектаров)

	Общая площадь земли	из нее сельско- хозяйственные угодья	в том числе			Из общей площади земель объединений - земли в пользовании граждан - членов объединений	Средний размер земельных участков в пользовании граждан - членов объединений
			пашня	многолетние насаждения	залежь		
	1	2	3	4	5	6	7
Тульская область	1397.4	983.6	47.7	62.8	873.1	1102.6	0.134
Муниципальные районы Тульской области	1256.2	848.4	42.3	58.9	747.2	991.9	0.130
Арсеньевский муниципальный район	-	-	-	-	-	-	-
Белевский муниципальный район	-	-	-	-	-	-	-
Богородицкий муниципальный район	-	-	-	-	-	-	-
Веневский муниципальный район	175.0	167.8	0.8	0.8	166.2	172.6	0.240
Воловский муниципальный район	-	-	-	-	-	-	-
Дубенский муниципальный район	59.5	55.2	5.4	0.6	49.2	53.1	0.272
Заокский муниципальный район	982.1	606.4	34.4	57.2	514.8	747.5	0.117
Каменский муниципальный район	-	-	-	-	-	-	-
Кимовский муниципальный район	-	-	-	-	-	-	-
Киреевский муниципальный район	-	-	-	-	-	-	-
Куркинский муниципальный район	-	-	-	-	-	-	-
Одоевский муниципальный район	-	-	-	-	-	-	-
Плавский муниципальный район	-	-	-	-	-	-	-
Суворовский муниципальный район	-	-	-	-	-	-	-
Тепло-Огаревский муниципальный район	...	7.4	1.7	0.3
Узловский муниципальный район	-	-	-	-	-	-	-
Чернский муниципальный район	-	-	-	-	-	-	-
Щекинский муниципальный район	-	-	-	-	-	-	-
Ясногорский муниципальный район	11.7	11.7	-	-	11.7	11.3	0.070
Городские округа Тульской области	141.2	135.2	5.4	3.9	125.8	110.8	0.189
город Тула	...	7.5	3.5	2.9	1.1
рабочий поселок Новогуровский	-	-	-	-	-	-	-
город Алексин	129.2	127.7	1.9	1.0	124.8	101.3	0.238
город Донской	-	-	-	-	-	-	-
город Ефремов	-	-	-	-	-	-	-
город Новомосковск	-	-	-	-	-	-	-
Славный	-	-	-	-	-	-	-



СТРУКТУРА

ЗЕМЕЛЬНЫХ РЕСУРСОВ

СТРУКТУРА ЗЕМЕЛЬНЫХ РЕСУРСОВ

22. СТРУКТУРА СЕЛЬСКОХОЗЯЙСТВЕННЫХ УГОДИЙ ПО КАТЕГОРИЯМ ХОЗЯЙСТВ

(на 1 июля 2016; в процентах от общей площади сельскохозяйственных угодий в хозяйствах всех категорий)

	Сельско- хозяйственные организации	в том числе			Крестьянские (фермерские) хозяйства и индивидуальные предприниматели	в том числе		Хозяйства населения
		сельскохозяйственные организации, не относящиеся к субъектам малого предпринимательства	малые предприятия	подсобные сельскохозяйственные предприятия несельскохозяйственных организаций		крестьянские (фермерские) хозяйства	индивидуаль ные предприниматели	
	1	2	3	4	5	6	7	8
Тульская область	74.0	28.3	45.3	0.3	20.3	16.3	3.9	5.7
Муниципальные районы Тульской области	74.6	27.5	46.7	0.4	20.2	15.8	4.3	5.2
Арсеньевский муниципальный район	54.4	...	50.6	-	44.4	44.1	...	1.2
Белевский муниципальный район	40.8	...	32.9	...	43.3	42.9	...	15.8
Богородицкий муниципальный район	72.3	...	47.6	...	23.8	21.7	2.1	3.9
Веневский муниципальный район	54.3	-	52.8	1.5	38.7	38.1	0.6	7.0
Воловский муниципальный район	68.8	17.5	50.9	...	28.2	13.4	14.8	3.0
Дубенский муниципальный район	71.1	-	70.2	...	11.1	4.9	6.3	17.7
Заокский муниципальный район	63.8	...	62.1	...	16.1	15.7	0.4	20.1
Каменский муниципальный район	75.0	39.5	35.5	-	22.3	22.3	-	2.7
Кимовский муниципальный район	65.9	...	55.5	...	28.0	...	27.9	6.1
Киреевский муниципальный район	81.9	...	40.3	...	12.0	10.2	1.7	6.1
Куркинский муниципальный район	82.0	16.1	65.9	-	16.6	16.6	-	1.3
Одоевский муниципальный район	78.0	...	28.4	-	18.7	18.3	0.3	3.3
Плавский муниципальный район	92.9	45.4	47.5	-	4.2	4.2	...	2.9
Суворовский муниципальный район	57.6	-	57.6	-	15.8	14.2	1.6	26.6
Тепло-Огаревский муниципальный район	80.5	...	61.3	-	18.0	4.9	13.1	1.5
Узловский муниципальный район	66.7	13.8	52.9	-	22.6	22.6	-	10.7
Чернский муниципальный район	90.4	51.4	38.9	...	6.9	6.9	-	2.7
Щекинский муниципальный район	79.5	53.8	25.6	...	11.2	9.3	1.8	9.3
Ясногорский муниципальный район	61.2	19.6	41.5	-	29.9	29.9	-	8.9
Городские округа Тульской области	71.5	31.8	39.7	-	20.7	18.5	2.3	7.8
город Тула	58.5	...	41.8	-	14.1	14.1	...	27.4
рабочий поселок Новогуровский	-	-	...	-	...	42.4
город Алексин	82.1	-	82.1	-	8.2	8.2	...	9.7
город Донской	-	-	-	-	-	-	-	100.0
город Ефремов	78.6	38.9	39.7	-	18.1	16.2	1.9	3.3
город Новомосковск	57.8	45.1	12.7	-	37.2	31.8	5.3	5.0
Славный	-	-	-	-	-	-	-	100.0



23. СТРУКТУРА СЕЛЬСКОХОЗЯЙСТВЕННЫХ УГОДИЙ В ХОЗЯЙСТВАХ ВСЕХ КАТЕГОРИЙ

(на 1 июля 2016; в процентах от общей площади сельскохозяйственных угодий)

	Пашня	Сенокосы	Пастбища	Многолетние насаждения	Залежь	Из общей площади сельскохозяйственных угодий фактически	Мелиорированные земли ¹⁾			
							орошаемые сельскохозяйственные угодья	из них с фактически действующей оросительной системой	осушаемые сельскохозяйственные угодья	из них с фактически действующей осушительной сетью
	1	2	3	4	5	6	7	8	9	10
Тульская область	85.0	2.5	3.0	1.5	8.0	87.1	1.0	0.8	...	-
Муниципальные районы Тульской области	85.1	2.5	3.1	1.5	7.8	86.4	1.1	0.9	...	-
Арсеньевский муниципальный район	89.4	1.6	2.1	4.4	2.4	94.4	-	-	-	-
Белевский муниципальный район	71.2	1.1	0.7	12.6	14.4	83.8	2.8	...	-	-
Богородицкий муниципальный район	93.6	0.6	0.8	0.9	4.2	94.8	-	-
Веневский муниципальный район	78.4	5.2	4.8	0.9	10.7	79.9	1.4	0.6	-	-
Воловский муниципальный район	93.3	0.6	1.8	2.0	2.3	93.7	-	-	-	-
Дубенский муниципальный район	71.8	6.5	3.8	0.9	17.1	21.2	-	-	-	-
Заокский муниципальный район	51.7	7.2	2.8	2.6	35.7	61.7	-	-
Каменский муниципальный район	93.5	1.2	4.0	0.1	1.1	96.9	-	-	-	-
Кимовский муниципальный район	87.2	1.7	3.5	0.1	7.4	89.4	-	-
Киреевский муниципальный район	66.7	3.0	1.5	0.5	28.3	68.0	-	-
Куркинский муниципальный район	87.9	0.5	11.0	0.1	0.5	80.1	-	-	-	-
Одоевский муниципальный район	85.4	0.7	5.5	1.7	6.7	92.8	-	-
Плавский муниципальный район	90.4	1.9	2.1	0.6	5.0	91.2	-	-
Суворовский муниципальный район	45.1	28.5	1.9	1.3	23.2	72.1	-	-	-	-
Тепло-Огаревский муниципальный район	96.3	0.4	1.1	1.5	0.7	98.2	...	-	-	-
Узловский муниципальный район	89.2	1.0	2.1	0.6	7.1	90.1	0.4	0.4	-	-
Чернский муниципальный район	87.3	1.1	1.2	0.3	10.0	85.6	-	-
Щекинский муниципальный район	84.6	3.1	4.4	1.7	6.2	84.2	2.4	1.6	...	-
Ясногорский муниципальный район	57.6	17.2	2.6	6.2	16.4	75.1	-	-	-	-
Городские округа Тульской области	85.0	2.4	2.4	1.5	8.8	89.7	0.8	0.7	-	-
город Тула	68.2	5.7	2.6	6.5	17.1	76.7	4.2	...	-	-
рабочий поселок Новогуровский	71.1	...	0.2	8.9	15.1	84.9	-	-	-	-
город Алексин	61.1	3.1	3.2	1.0	31.5	64.3	...	-	-	-
город Донской	34.5	0.3	0.1	8.5	56.6	43.4	-	-	-	-
город Ефремов	94.2	1.6	2.0	0.7	1.4	98.6	-	-	-	-
город Новомосковск	90.4	1.9	2.4	1.0	4.2	95.2	-	-
Славный	88.2	-	...	10.8	...	99.2	-	-	-	-

¹⁾ По сельскохозяйственным организациям, крестьянским (фермерским) хозяйствам и индивидуальным предпринимателям

24. СТРУКТУРА СЕЛЬСКОХОЗЯЙСТВЕННЫХ УГОДИЙ В СЕЛЬСКОХОЗЯЙСТВЕННЫХ ОРГАНИЗАЦИЯХ

(на 1 июля 2016 года; в процентах от общей площади сельскохозяйственных угодий)

	Пашня	Сенокосы	Пастбища	Многолетние насаждения	Залежь	Из общей площади сельскохозяйственных угодий фактически	Мелиорированные земли			
							орошаемые сельскохозяйственные угодья	из них с фактически действующей оросительной системой	осушаемые сельскохозяйственные угодья	из них с фактически действующей осушительной сетью
	1	2	3	4	5	6	7	8	9	10
Тульская область	87.0	2.3	3.4	1.3	6.0	88.6	1.2	1.0	...	-
Муниципальные районы Тульской области	87.1	2.3	3.5	1.4	5.8	87.9	1.3	1.2	...	-
Арсеньевский муниципальный район	83.4	...	3.4	7.2	...	90.9	-	-	-	-
Белевский муниципальный район	66.0	-	...	29.8	...	96.7	-	-
Богородицкий муниципальный район	97.0	0.2	...	-	...	97.4	-	-
Веневский муниципальный район	89.1	3.6	3.1	...	3.7	83.6	1.4	1.1	-	-
Воловский муниципальный район	95.2	...	1.7	1.8	...	94.4	-	-	-	-
Дубенский муниципальный район	83.6	4.7	6.4	11.9	-	-	-	-
Заокский муниципальный район	49.2	8.9	4.0	0.2	...	58.7	-	-
Каменский муниципальный район	93.6	1.3	5.1	-	...	98.0	-	-	-	-
Кимовский муниципальный район	90.6	1.4	3.7	...	4.3	91.7	-	-
Киреевский муниципальный район	66.6	1.8	29.7	68.2	-	-
Куркинский муниципальный район	86.3	0.3	13.4	-	-	79.8	-	-	-	-
Одоевский муниципальный район	86.1	...	6.2	...	6.2	93.2	-	-
Плавский муниципальный район	92.0	2.0	2.1	...	3.3	94.0	-	-
Суворовский муниципальный район	47.5	46.8	-	-	5.7	88.3	-	-	-	-
Тепло-Огаревский муниципальный район	96.7	-	98.8	...	-	-	-
Узловский муниципальный район	96.3	0.9	2.5	-	...	96.3	-	-
Чернский муниципальный район	88.7	0.8	1.2	...	9.2	86.2	-	-
Щекинский муниципальный район	90.7	2.0	4.8	...	0.8	88.4	3.0	2.0	...	-
Ясногорский муниципальный район	48.9	24.4	1.6	8.3	16.8	73.3	-	-	-	-
Городские округа Тульской области	86.8	2.6	2.8	0.8	6.8	91.4	0.6	...	-	-
город Тула	80.8	7.6	2.7	3.3	5.5	85.6	7.1	...	-	-
рабочий поселок Новогуровский	...	-	-	-	-	...	-	-	-	-
город Алексин	59.5	2.9	3.5	-	34.0	61.4	-	-	-	-
город Донской	-	-	-	-	-	-	-	-	-	-
город Ефремов	94.8	1.7	2.4	99.7	-	-	-	-
город Новомосковск	92.9	2.5	3.4	99.1	-	-	-	-
Славный	-	-	-	-	-	-	-	-	-	-



**25. СТРУКТУРА СЕЛЬСКОХОЗЯЙСТВЕННЫХ УГОДИЙ В СЕЛЬСКОХОЗЯЙСТВЕННЫХ ОРГАНИЗАЦИЯХ,
НЕ ОТНОСЯЩИХСЯ К СУБЪЕКТАМ МАЛОГО ПРЕДПРИНИМАТЕЛЬСТВА**

(на 1 июля 2016 года; в процентах от общей площади сельскохозяйственных угодий)

	Пашня	Сенокосы	Пастбища	Многолетние насаждения	Залежь	Из общей площади сельскохозяйственных угодий фактически использовались	Мелиорированные земли			
							орошаемые сельскохозяйственные угодья	из них с фактически действующей оросительной системой	осушаемые сельскохозяйственные угодья	из них с фактически действующей осушительной сетью
	1	2	3	4	5	6	7	8	9	10
Тульская область	88.3	1.4	4.9	...	5.3	91.1	2.3	2.1	...	-
Муниципальные районы Тульской области	86.7	1.2	5.4	...	6.7	88.7	2.6	2.4	...	-
Арсеньевский муниципальный район	...	-	...	-	-	...	-	-	-	-
Белевский муниципальный район	...	-	...	-	-	...	-	-	-	-
Богородицкий муниципальный район	...	-	-	-	-	...	-	-	-	-
Веневский муниципальный район	-	-	-	-	-	-	-	-	-	-
Воловский муниципальный район	94.4	-	...	83.2	-	-	-	-
Дубенский муниципальный район	-	-	-	-	-	-	-	-	-	-
Заокский муниципальный район	-	-	-	...	-	-	-	-
Каменский муниципальный район	93.0	...	6.9	-	...	96.3	-	-	-	-
Кимовский муниципальный район	...	-	-	-	-	-	-
Киреевский муниципальный район	-	-	-	-	-
Куркинский муниципальный район	...	-	...	-	-	...	-	-	-	-
Одоевский муниципальный район	-	-	-	-	-
Плавский муниципальный район	92.1	2.6	...	-	...	93.2	-	-
Суворовский муниципальный район	-	-	-	-	-	-	-	-	-	-
Тепло-Огаревский муниципальный район	...	-	-	-	-	...	-	-	-	-
Узловский муниципальный район	99.1	-	-	99.1	-	-
Чернский муниципальный район	90.0	...	1.0	-	...	91.6	-	-
Щекинский муниципальный район	91.5	2.3	5.7	-	...	93.1	-
Ясногорский муниципальный район	-	100.0	-	-	-	-
Городские округа Тульской области	94.0	2.2	3.2	99.3	-	-
город Тула	-	-	-	-
рабочий поселок Новогуровский	...	-	-	-	-	...	-	-	-	-
город Алексин	-	-	-	-	-	-	-	-	-	-
город Донской	-	-	-	-	-	-	-	-	-	-
город Ефремов	96.6	...	2.2	-	...	99.9	-	-	-	-
город Новомосковск	91.0	3.2	4.4	99.0	-	-	-	-
Славный	-	-	-	-	-	-	-	-	-	-

26. СТРУКТУРА СЕЛЬСКОХОЗЯЙСТВЕННЫХ УГОДИЙ В МАЛЫХ СЕЛЬСКОХОЗЯЙСТВЕННЫХ ПРЕДПРИЯТИЯХ

(на 1 июля 2016 года; в процентах от общей площади сельскохозяйственных угодий)

	Пашня	Сенокосы	Пастбища	Многолетние насаждения	Залежь	Из общей площади сельскохозяйственных угодий фактически использовались	Мелиорированные земли			
							орошаемые сельскохозяйственные угодья	из них с фактически действующей оросительной системой	осушаемые сельскохозяйственные угодья	из них с фактически действующей осушительной сетью
	1	2	3	4	5	6	7	8	9	10
Тульская область	86.5	2.8	2.4	2.0	6.2	87.4	0.5	0.4	-	-
Муниципальные районы Тульской области	87.6	2.8	2.4	2.2	4.9	87.8	0.5	0.4	-	-
Арсеньевский муниципальный район	82.4	7.7	...	90.3	-	-	-	-
Белевский муниципальный район	59.0	-	-	37.0	...	95.9	-	-
Богородицкий муниципальный район	98.2	0.3	...	-	...	98.7	-	-
Веневский муниципальный район	90.1	3.6	3.2	...	2.5	84.5	1.4	1.1	-	-
Воловский муниципальный район	95.4	-	1.8	98.3	-	-	-	-
Дубенский муниципальный район	84.5	3.7	6.5	11.8	-	-	-	-
Заокский муниципальный район	50.5	6.8	3.9	0.2	...	57.6	-	-
Каменский муниципальный район	94.2	-	...	99.9	-	-	-	-
Кимовский муниципальный район	88.8	1.6	4.4	...	5.1	90.1	-	-	-	-
Киреевский муниципальный район	86.4	86.4	-	-
Куркинский муниципальный район	94.8	0.4	4.8	-	-	86.7	-	-	-	-
Одоевский муниципальный район	93.2	-	95.1	-	-
Плавский муниципальный район	91.9	1.4	1.1	94.8	-	-	-	-
Суворовский муниципальный район	47.5	46.8	-	-	5.7	88.3	-	-	-	-
Тепло-Огаревский муниципальный район	95.7	-	98.5	...	-	-	-
Узловский муниципальный район	95.6	1.0	3.1	-	...	95.5	-	-
Чернский муниципальный район	87.2	...	1.6	...	10.5	79.4	-	-	-	-
Щекинский муниципальный район	89.3	78.9	-	-
Ясногорский муниципальный район	27.9	34.7	...	12.2	24.7	60.7	-	-	-	-
Городские округа Тульской области	81.1	3.0	2.5	1.2	12.2	85.1	-	-
город Тула	78.9	7.6	1.1	4.6	7.7	82.0	-	-
рабочий поселок Новогуровский	-	-	-	-	-	-	-	-	-	-
город Алексин	59.5	2.9	3.5	-	34.0	61.4	-	-	-	-
город Донской	-	-	-	-	-	-	-	-	-	-
город Ефремов	93.1	2.4	2.6	99.5	-	-	-	-
город Новомосковск	99.6	-	-	-	...	99.6	-	-	-	-
Славный	-	-	-	-	-	-	-	-	-	-

27. СТРУКТУРА СЕЛЬСКОХОЗЯЙСТВЕННЫХ УГОДИЙ В СЕЛЬСКОХОЗЯЙСТВЕННЫХ МИКРОПРЕДПРИЯТИЯХ

(на 1 июля 2016 года; в процентах от общей площади сельскохозяйственных угодий)

	Пашня	Сенокосы	Пастбища	Многолетние насаждения	Залежь	Из общей площади сельскохозяйственных угодий фактически использовались	Мелиорированные земли			
							орошаемые сельскохозяйственные угодья	из них с фактически действующей оросительной системой	осушаемые сельскохозяйственные угодья	из них с фактически действующей осушительной сетью
	1	2	3	4	5	6	7	8	9	10
Тульская область	77.2	4.3	1.4	2.7	14.4	75.7	0.7	0.5	-	-
Муниципальные районы Тульской области	78.6	5.2	1.3	3.6	11.4	76.0	0.9	0.7	-	-
Арсеньевский муниципальный район	79.8	...	-	9.8	...	89.1	-	-	-	-
Белевский муниципальный район	25.7	-	-	80.2	...	-	-	-
Богородицкий муниципальный район	98.7	...	-	-	-	100.0	-	-	-	-
Веневский муниципальный район	86.5	5.9	2.0	...	4.4	82.6	2.6	2.0	-	-
Воловский муниципальный район	...	-	-	...	-	...	-	-	-	-
Дубенский муниципальный район	84.0	3.8	6.6	12.2	-	-	-	-
Заокский муниципальный район	48.7	3.7	...	0.3	...	48.4	-	-
Каменский муниципальный район	...	-	...	-	-	...	-	-	-	-
Кимовский муниципальный район	80.3	1.4	3.5	75.7	-	-	-	-
Киреевский муниципальный район	74.4	75.2	-	-
Куркинский муниципальный район	97.9	-	-	96.1	-	-	-	-
Одоевский муниципальный район	95.7	-	-	96.4	-	-
Плавский муниципальный район	99.2	-	...	-	-	97.6	-	-	-	-
Суворовский муниципальный район	24.6	...	-	-	21.3	76.6	-	-	-	-
Тепло-Огаревский муниципальный район	39.2	-	-	...	-	100.0	...	-	-	-
Узловский муниципальный район	96.9	-	-	96.7	-	-
Чернский муниципальный район	89.1	-	...	-	...	61.4	-	-	-	-
Щекинский муниципальный район	93.7	-	-	-	...	57.6	-	-
Ясногорский муниципальный район	27.9	34.7	...	12.2	24.7	60.7	-	-	-	-
Городские округа Тульской области	72.9	1.5	1.5	...	24.0	74.7	-	-	-	-
город Тула	79.3	4.9	1.1	...	14.2	75.5	-	-	-	-
рабочий поселок Новогуровский	-	-	-	-	-	-	-	-	-	-
город Алексин	35.2	-	61.5	38.5	-	-	-	-
город Донской	-	-	-	-	-	-	-	-	-	-
город Ефремов	97.1	...	2.2	-	-	99.9	-	-	-	-
город Новомосковск	100.0	-	-	-	-	100.0	-	-	-	-
Славный	-	-	-	-	-	-	-	-	-	-

**28. СТРУКТУРА СЕЛЬСКОХОЗЯЙСТВЕННЫХ УГОДИЙ В ПОДСОБНЫХ СЕЛЬСКОХОЗЯЙСТВЕННЫХ ПРЕДПРИЯТИЯХ
НЕСЕЛЬСКОХОЗЯЙСТВЕННЫХ ОРГАНИЗАЦИЙ**

(на 1 июля 2016 года; в процентах от общей площади сельскохозяйственных угодий)

	Пашня	Сенокосы	Пастбища	Многолетние насаждения	Залежь	Из общей площади сельскохозяйственных угодий фактически использовались	Мелиорированные земли			
							орошаемые сельскохозяйственные угодья	из них с фактически действующей оросительной системой	осушаемые сельскохозяйственные угодья	из них с фактически действующей осушительной сетью
	1	2	3	4	5	6	7	8	9	10
Тульская область	48.5	14.9	-	1.3	35.3	43.2	-	-	-	-
Муниципальные районы Тульской области	48.5	14.9	-	1.3	35.3	43.2	-	-	-	-
Арсеньевский муниципальный район	-	-	-	-	-	-	-	-	-	-
Белевский муниципальный район	...	-	-	...	-	...	-	-	-	-
Богородицкий муниципальный район	-	-	-	-	...	-	-	-	-	-
Веневский муниципальный район	53.3	...	-	-	-	-	-	-
Воловский муниципальный район	...	-	-	...	-	...	-	-	-	-
Дубенский муниципальный район	-	-	-	...	-	-	-	-
Заокский муниципальный район	-	...	-	-	-	...	-	-	-	-
Каменский муниципальный район	-	-	-	-	-	-	-	-	-	-
Кимовский муниципальный район	-	...	-	...	-	-	-	-
Киреевский муниципальный район	-	-	-	-	-	-
Куркинский муниципальный район	-	-	-	-	-	-	-	-	-	-
Одоевский муниципальный район	-	-	-	-	-	-	-	-	-	-
Плавский муниципальный район	-	-	-	-	-	-	-	-	-	-
Суворовский муниципальный район	-	-	-	-	-	-	-	-	-	-
Тепло-Огаревский муниципальный район	-	-	-	-	-	-	-	-	-	-
Узловский муниципальный район	-	-	-	-	-	-	-	-	-	-
Чернский муниципальный район	...	-	-	-	-	-	-	-
Щекинский муниципальный район	-	...	-	...	-	-	-	-	-	-
Ясногорский муниципальный район	-	-	-	-	-	-	-	-	-	-
Городские округа Тульской области	-	-	-	-	-	-	-	-	-	-
город Тула	-	-	-	-	-	-	-	-	-	-
рабочий поселок Новогуровский	-	-	-	-	-	-	-	-	-	-
город Алексин	-	-	-	-	-	-	-	-	-	-
город Донской	-	-	-	-	-	-	-	-	-	-
город Ефремов	-	-	-	-	-	-	-	-	-	-
город Новомосковск	-	-	-	-	-	-	-	-	-	-
Славный	-	-	-	-	-	-	-	-	-	-



29. СТРУКТУРА СЕЛЬСКОХОЗЯЙСТВЕННЫХ УГОДИЙ В КРЕСТЬЯНСКИХ (ФЕРМЕРСКИХ) ХОЗЯЙСТВАХ И У ИНДИВИДУАЛЬНЫХ ПРЕДПРИНИМАТЕЛЕЙ

(на 1 июля 2016 года; в процентах от общей площади сельскохозяйственных угодий)

	Пашня	Сенокосы	Пастбища	Многолетние насаждения	Залежь	Из общей площади сельскохозяйственных угодий фактически использовались	Мелиорированные земли			
							орошаемые сельскохозяйственные угодья	из них с фактически действующей оросительной системой	осушаемые сельскохозяйственные угодья	из них с фактически действующей осушительной сетью
	1	2	3	4	5	6	7	8	9	10
Тульская область	92.8	2.1	2.1	0.7	2.4	93.4	0.7	0.4	...	-
Муниципальные районы Тульской области	92.1	2.2	2.2	0.8	2.7	92.4	0.5	-
Арсеньевский муниципальный район	97.6	0.6	0.5	99.1	-	-	-	-
Белевский муниципальный район	95.2	-	-	...	4.7	91.1	...	-	-	-
Богородицкий муниципальный район	90.9	1.2	0.3	2.9	...	93.6	-	-	-	-
Веневский муниципальный район	71.9	6.5	7.4	-	14.1	79.5	...	-	-	-
Воловский муниципальный район	94.0	0.5	2.5	...	0.8	95.7	-	-	-	-
Дубенский муниципальный район	67.6	6.8	-	...	25.7	42.2	-	-	-	-
Заокский муниципальный район	93.6	1.3	0.9	0.5	3.7	95.1	-	-	-	-
Каменский муниципальный район	99.6	-	0.4	-	-	97.8	-	-	-	-
Кимовский муниципальный район	94.4	2.1	3.4	-	...	98.0	-	-	-	-
Киреевский муниципальный район	85.5	10.3	1.0	...	3.0	80.2	...	-	-	-
Куркинский муниципальный район	98.7	1.3	-	-	-	83.1	-	-	-	-
Одоевский муниципальный район	92.0	1.3	2.6	3.2	...	98.5	-	-	-	-
Плавский муниципальный район	98.0	-	...	-	...	68.0	...	-	-	-
Суворовский муниципальный район	84.0	5.8	10.2	...	-	92.6	-	-	-	-
Тепло-Огаревский муниципальный район	99.0	-	...	-	-	99.0	-	-	-	-
Узловский муниципальный район	96.8	1.3	97.8	-	-
Чернский муниципальный район	94.4	2.0	0.5	95.0	-	-	-	-
Щекинский муниципальный район	92.9	2.6	4.5	...	-	91.5	-
Ясногорский муниципальный район	84.7	7.2	4.9	...	2.8	89.1	-	-	-	-
Городские округа Тульской области	95.4	1.8	1.5	0.1	1.2	97.4	-	-
город Тула	84.5	7.7	7.0	0.8	...	92.6	-	-	-	-
рабочий поселок Новогуровский	-	...	-	-	-	...	-	-	-	-
город Алексин	91.8	5.4	2.8	-	-	94.3	...	-	-	-
город Донской	-	-	-	-	-	-	-	-	-	-
город Ефремов	98.6	0.8	0.6	99.7	-	-	-	-
город Новомосковск	94.8	...	1.2	96.4	-	-
Славный	-	-	-	-	-	-	-	-	-	-

**30. СТРУКТУРА СЕЛЬСКОХОЗЯЙСТВЕННЫХ УГОДИЙ В ЛИЧНЫХ ПОДСОБНЫХ И
ДРУГИХ ИНДИВИДУАЛЬНЫХ ХОЗЯЙСТВАХ ГРАЖДАН**

(на 1 июля 2016 года; в процентах от общей площади сельскохозяйственных угодий)

	Пашня	Сенокосы	Пастбища	Многолетние насаждения	Залежь
	1	2	3	4	5
Тульская область	38.4	7.7	1.4	6.0	46.5
Муниципальные районы Тульской области	34.3	9.1	1.6	4.9	50.1
Арсеньевский муниципальный район	61.9	11.1	0.5	4.0	22.4
Белевский муниципальный район	20.2	7.6	2.0	2.7	67.4
Богородицкий муниципальный район	49.2	4.7	1.6	4.0	40.5
Веневский муниципальный район	42.5	14.9	4.6	8.6	29.4
Воловский муниципальный район	45.5	11.6	0.1	3.5	39.2
Дубенский муниципальный район	28.7	16.6	0.8	4.8	49.2
Заокский муниципальный район	41.3	12.3	0.4	7.8	38.3
Каменский муниципальный район	43.3	10.6	2.9	3.5	39.8
Кимовский муниципальный район	29.2	7.1	4.0	3.8	55.9
Киреевский муниципальный район	42.3	7.7	0.1	6.2	43.7
Куркинский муниципальный район	53.2	1.0	1.6	9.5	34.7
Одоевский муниципальный район	34.1	7.1	4.7	5.5	48.6
Главский муниципальный район	31.8	2.7	0.7	3.7	61.1
Суворовский муниципальный район	16.7	2.5	1.1	4.6	75.0
Тепло-Огаревский муниципальный район	45.1	4.5	0.2	3.8	46.4
Узловский муниципальный район	40.3	1.9	0.9	5.2	51.7
Чернский муниципальный район	26.4	12.5	0.9	3.9	56.2
Щекинский муниципальный район	27.1	16.9	0.7	3.0	52.3
Ясногорский муниципальный район	30.2	2.1	2.4	9.8	55.5
Городские округа Тульской области	52.7	2.6	0.7	9.9	34.1
город Тула	39.4	0.7	0.1	14.1	45.8
рабочий посёлок Новогуровский	55.5	...	1.9	24.2	18.5
город Алексин	75.0	5.2	2.3	11.3	6.2
город Донской	56.0	0.6	0.1	11.1	32.2
город Ефремов	61.6	4.5	0.6	5.1	28.3
город Новомосковск	38.7	0.9	0.9	7.4	52.1
Славный	90.9	-	...	6.7	...



31. СТРУКТУРА ОБЩЕЙ ЗЕМЕЛЬНОЙ ПЛОЩАДИ ПО ВИДАМ ИСПОЛЬЗОВАНИЯ В ЛИЧНЫХ ПОДСОБНЫХ И ДРУГИХ ИНДИВИДУАЛЬНЫХ ХОЗЯЙСТВАХ ГРАЖДАН

(на 1 июля 2016 года; в процентах от общей земельной площади)

	Из общей земельной площади занято под						Неиспользуемая площадь
	постройки, сооружения, дорожки	газоны, цветы и декоративные насаждения	площадь посевов сельскохозяйственных культур	площадь паров	сенокосы и пастбища	многолетние насаждения	
	1	2	3	4	5	6	7
Тульская область	7.6	6.0	26.8	6.4	7.8	5.2	40.2
Муниципальные районы Тульской области	6.0	5.2	25.0	5.5	9.5	4.4	44.4
Арсеньевский муниципальный район	6.9	2.4	55.8	0.3	10.5	3.7	20.3
Белевский муниципальный район	2.9	0.1	18.5	1.1	9.3	2.6	65.4
Богородицкий муниципальный район	6.1	1.7	44.5	0.8	5.8	3.7	37.3
Веневский муниципальный район	6.2	7.2	30.3	6.5	16.9	7.4	25.4
Воловский муниципальный район	4.6	2.1	38.5	3.9	11.0	3.3	36.6
Дубенский муниципальный район	5.4	4.8	21.4	4.3	15.6	4.3	44.2
Заокский муниципальный район	4.7	18.9	16.7	14.8	9.7	6.0	29.3
Каменский муниципальный район	5.0	3.0	35.7	4.1	12.4	3.2	36.6
Кимовский муниципальный район	8.8	3.5	22.3	3.4	9.7	3.3	49.0
Киреевский муниципальный район	7.8	4.0	27.5	9.8	6.9	5.5	38.5
Куркинский муниципальный район	8.9	10.4	41.8	1.1	2.1	7.7	28.0
Одоевский муниципальный район	5.5	6.8	27.7	2.2	10.4	4.8	42.7
Плавский муниципальный район	4.3	5.5	27.9	0.7	3.1	3.3	55.1
Суворовский муниципальный район	6.6	2.4	13.7	1.5	3.3	4.2	68.3
Тепло-Огаревский муниципальный район	11.4	2.1	35.8	3.2	4.1	3.3	40.1
Узловский муниципальный район	5.9	1.4	27.9	9.5	2.6	4.8	47.9
Чернский муниципальный район	8.5	2.3	22.7	0.9	12.0	3.5	50.2
Щекинский муниципальный район	4.2	4.7	12.7	11.9	16.0	2.7	47.7
Ясногорский муниципальный район	7.4	15.5	18.0	5.2	3.5	7.6	42.8
Городские округа Тульской области	12.4	8.5	32.5	9.2	2.6	7.8	27.0
город Тула	15.7	15.4	25.3	1.8	0.6	9.7	31.5
рабочий поселок Новогуровский	17.7	11.9	30.1	8.9	1.3	17.0	13.0
город Алексин	12.6	3.4	32.2	30.7	6.2	9.5	5.2
город Донской	20.9	7.2	33.0	7.2	0.5	8.0	23.1
город Ефремов	7.3	3.5	45.9	9.0	4.5	4.6	25.2
город Новомосковск	9.0	5.1	27.9	5.3	1.5	6.4	44.7
Славный	11.3	...	51.4	5.7	...

32. СТРУКТУРА ОБЩЕЙ ЗЕМЕЛЬНОЙ ПЛОЩАДИ ПО ВИДАМ ИСПОЛЬЗОВАНИЯ В ЛИЧНЫХ ПОДСОБНЫХ И ДРУГИХ ИНДИВИДУАЛЬНЫХ ХОЗЯЙСТВАХ ГРАЖДАН В СЕЛЬСКИХ ПОСЕЛЕНИЯХ

(на 1 июля 2016 года; в процентах от общей земельной площади)

	Из общей земельной площади занято под						Неиспользуемая площадь
	постройки, сооружения, дорожки	газоны, цветы и декоративные насаждения	площадь посевов сельскохозяйственных	площадь паров	сенокосы и пастбища	многолетние насаждения	
	1	2	3	4	5	6	7
Тульская область	5.1	4.9	24.3	5.7	10.4	3.9	45.7
Муниципальные районы Тульской области	5.1	4.9	24.3	5.7	10.4	3.9	45.7
Арсеньевский муниципальный район	5.8	2.3	55.7	0.3	11.9	2.8	21.1
Белевский муниципальный район	2.4	0.1	16.7	1.2	9.8	2.1	67.7
Богородицкий муниципальный район	4.7	1.7	44.8	1.0	6.8	2.7	38.4
Веневский муниципальный район	5.7	7.2	29.9	6.7	17.6	7.2	25.7
Воловский муниципальный район	2.9	1.5	39.4	4.2	11.7	2.9	37.4
Дубенский муниципальный район	4.8	4.9	18.3	4.7	16.9	3.9	46.6
Заокский муниципальный район	4.5	18.8	16.9	16.1	10.6	6.1	27.1
Каменский муниципальный район	5.0	3.0	35.7	4.1	12.4	3.2	36.6
Кимовский муниципальный район	6.9	2.8	22.3	3.6	10.6	2.7	51.2
Киреевский муниципальный район	6.5	3.4	29.1	8.2	8.8	5.1	38.9
Куркинский муниципальный район	8.2	12.0	40.1	0.5	2.8	6.5	29.8
Одоевский муниципальный район	4.6	5.9	27.5	2.4	11.7	4.0	43.8
Плавский муниципальный район	3.2	5.8	25.7	0.8	3.4	2.5	58.6
Суворовский муниципальный район	5.6	2.0	12.4	1.6	3.6	3.6	71.1
Тепло-Огаревский муниципальный район	11.5	1.1	34.0	3.1	4.6	2.7	42.9
Узловский муниципальный район	4.5	1.5	27.3	10.7	2.9	4.4	48.7
Чернский муниципальный район	7.7	1.3	22.5	0.9	12.7	3.1	51.8
Щекинский муниципальный район	3.4	3.8	12.8	12.5	16.8	2.4	48.4
Ясногорский муниципальный район	6.6	15.4	17.4	5.4	3.8	7.5	43.8
Городские округа Тульской области	-	-	-	-	-	-	-
город Тула	-	-	-	-	-	-	-
рабочий поселок Новогуровский	-	-	-	-	-	-	-
город Алексин	-	-	-	-	-	-	-
город Донской	-	-	-	-	-	-	-
город Ефремов	-	-	-	-	-	-	-
город Новомосковск	-	-	-	-	-	-	-
Славный	-	-	-	-	-	-	-

33. СТРУКТУРА ОБЩЕЙ ЗЕМЕЛЬНОЙ ПЛОЩАДИ ПО ВИДАМ ИСПОЛЬЗОВАНИЯ В ЛИЧНЫХ ПОДСОБНЫХ И ДРУГИХ ИНДИВИДУАЛЬНЫХ ХОЗЯЙСТВАХ ГРАЖДАН В ГОРОДСКИХ ОКРУГАХ И В ГОРОДСКИХ ПОСЕЛЕНИЯХ

(на 1 июля 2016 года; в процентах от общей земельной площади)

	Из общей земельной площади занято под						Неиспользуемая площадь
	постройки, сооружения, дорожки	газоны, цветы и декоративные насаждения	площадь посевов сельскохозяйственных	площадь паров	сенокосы и пастбища	многолетние насаждения	
	1	2	3	4	5	6	7
Тульская область	13.1	8.6	32.4	7.8	2.1	8.1	27.9
Муниципальные районы Тульской области	15.5	9.1	31.9	3.0	0.2	9.2	31.2
Арсеньевский муниципальный район	15.3	3.8	56.5	...	-	9.9	14.4
Белевский муниципальный район	11.9	0.5	46.7	-	2.0	10.6	28.4
Богородицкий муниципальный район	15.1	1.3	42.4	...	0.1	10.0	31.0
Веневский муниципальный район	18.6	7.7	40.6	...	0.3	13.3	19.5
Воловский муниципальный район	28.4	10.3	26.4	8.9	25.6
Дубенский муниципальный район	12.6	3.3	59.9	-	-	8.8	15.3
Заокский муниципальный район	6.2	19.9	14.7	2.4	-	5.3	51.5
Каменский муниципальный район	-	-	-	-	-	-	-
Кимовский муниципальный район	31.4	12.1	21.9	0.9	...	10.8	23.0
Киреевский муниципальный район	12.4	6.2	22.0	15.2	0.1	7.0	37.0
Куркинский муниципальный район	11.3	4.8	47.7	...	-	11.5	21.7
Одоевский муниципальный район	12.5	13.0	29.9	...	-	10.9	33.6
Плавский муниципальный район	14.8	2.8	49.9	-	-	11.6	20.8
Суворовский муниципальный район	16.2	6.2	26.3	-	0.3	10.2	40.7
Тепло-Огаревский муниципальный район	10.5	9.6	47.7	4.0	-	7.7	20.4
Узловский муниципальный район	16.5	1.4	32.2	8.0	41.5
Чернский муниципальный район	21.3	19.2	26.2	10.2	22.7
Щекинский муниципальный район	19.4	24.5	12.5	0.9	-	9.7	32.9
Ясногорский муниципальный район	16.1	16.9	24.9	2.7	-	7.8	31.6
Городские округа Тульской области	12.4	8.5	32.5	9.2	2.6	7.8	27.0
город Тула	15.7	15.4	25.3	1.8	0.6	9.7	31.5
рабочий поселок Новогуровский	17.7	11.9	30.1	8.9	1.3	17.0	13.0
город Алексин	12.6	3.4	32.2	30.7	6.2	9.5	5.2
город Донской	20.9	7.2	33.0	7.2	0.5	8.0	23.1
город Ефремов	7.3	3.5	45.9	9.0	4.5	4.6	25.2
город Новомосковск	9.0	5.1	27.9	5.3	1.5	6.4	44.7
Славный	11.3	...	51.4	5.7	...

**34. СТРУКТУРА ОБЩЕЙ ЗЕМЕЛЬНОЙ ПЛОЩАДИ ПО ВИДАМ ИСПОЛЬЗОВАНИЯ
В ЛИЧНЫХ ПОДСОБНЫХ ХОЗЯЙСТВАХ В СЕЛЬСКИХ ПОСЕЛЕНИЯХ**

(на 1 июля 2016 года; в процентах от общей земельной площади)

	Из общей земельной площади занято под						Неиспользуемая площадь
	постройки, сооружения, дорожки	газоны, цветы и декоративные насаждения	площадь посевов сельско- хозяйственных	площадь паров	сенокосы и пастбища	многолетние насаждения	
	1	2	3	4	5	6	7
Тульская область	5.1	4.8	24.4	5.7	10.4	3.9	45.7
Муниципальные районы Тульской области	5.1	4.8	24.4	5.7	10.4	3.9	45.7
Арсеньевский муниципальный район	5.8	2.3	55.7	0.3	11.9	2.8	21.1
Белевский муниципальный район	2.4	0.1	16.7	1.2	9.8	2.1	67.7
Богородицкий муниципальный район	4.7	1.7	44.8	1.0	6.8	2.7	38.4
Веневский муниципальный район	5.7	7.2	29.9	6.7	17.6	7.2	25.7
Воловский муниципальный район	2.9	1.5	39.4	4.2	11.8	2.9	37.3
Дубенский муниципальный район	4.8	4.9	18.3	4.7	16.9	3.9	46.6
Заокский муниципальный район	4.5	18.8	16.9	16.1	10.6	6.1	27.1
Каменский муниципальный район	5.0	3.0	35.7	4.1	12.4	3.2	36.6
Кимовский муниципальный район	6.9	2.8	22.3	3.6	10.6	2.7	51.2
Киреевский муниципальный район	6.5	3.4	29.1	8.2	8.8	5.1	38.9
Куркинский муниципальный район	8.2	11.9	40.8	0.6	2.8	6.6	29.1
Одоевский муниципальный район	4.6	5.9	27.5	2.4	11.7	4.0	43.8
Плавский муниципальный район	3.2	5.7	25.6	0.8	3.4	2.4	58.9
Суворовский муниципальный район	5.6	2.0	12.4	1.6	3.6	3.6	71.1
Тепло-Огаревский муниципальный район	11.5	1.1	34.0	3.1	4.6	2.7	42.9
Узловский муниципальный район	4.5	1.5	27.6	11.0	3.0	4.4	48.1
Чернский муниципальный район	7.7	1.3	22.5	0.9	12.7	3.1	51.8
Щекинский муниципальный район	3.4	3.8	12.8	12.5	16.8	2.4	48.4
Ясногорский муниципальный район	6.5	14.9	17.6	5.5	3.9	7.5	44.1
Городские округа Тульской области	-	-	-	-	-	-	-
город Тула	-	-	-	-	-	-	-
рабочий поселок Новогуровский	-	-	-	-	-	-	-
город Алексин	-	-	-	-	-	-	-
город Донской	-	-	-	-	-	-	-
город Ефремов	-	-	-	-	-	-	-
город Новомосковск	-	-	-	-	-	-	-
Славный	-	-	-	-	-	-	-



**35. СТРУКТУРА ОБЩЕЙ ЗЕМЕЛЬНОЙ ПЛОЩАДИ ПО ВИДАМ ИСПОЛЬЗОВАНИЯ В ЛИЧНЫХ ПОДСОБНЫХ ХОЗЯЙСТВАХ
В ГОРОДСКИХ ОКРУГАХ И В ГОРОДСКИХ ПОСЕЛЕНИЯХ**

(на 1 июля 2016 года; в процентах от общей земельной площади)

	Из общей земельной площади занято под						Неиспользуемая площадь
	постройки, сооружения, дорожки	газоны, цветы и декоративные насаждения	площадь посевов сельско- хозяйственных	площадь паров	сенокосы и пастбища	многолетние насаждения	
	1	2	3	4	5	6	7
Тульская область	13.1	8.7	32.5	8.1	2.2	8.1	27.4
Муниципальные районы Тульской области	15.8	9.7	31.2	3.3	0.2	9.2	30.6
Арсеньевский муниципальный район	15.3	3.8	56.5	...	-	9.9	14.4
Белевский муниципальный район	11.9	0.5	46.7	-	2.0	10.6	28.4
Богородицкий муниципальный район	21.0	0.4	44.4	-	-	10.6	23.6
Веневский муниципальный район	18.6	7.7	40.6	...	0.3	13.3	19.5
Воловский муниципальный район	28.4	10.3	26.4	8.9	25.6
Дубенский муниципальный район	12.6	3.3	59.9	-	-	8.8	15.3
Заокский муниципальный район	6.2	19.9	14.7	2.4	-	5.3	51.5
Каменский муниципальный район	-	-	-	-	-	-	-
Кимовский муниципальный район	31.4	12.1	21.9	0.9	...	10.8	23.0
Киреевский муниципальный район	12.4	6.1	22.0	15.3	0.1	7.0	37.1
Куркинский муниципальный район	13.8	4.2	49.5	...	-	12.7	16.1
Одоевский муниципальный район	12.5	13.0	29.9	...	-	10.9	33.6
Плавский муниципальный район	14.7	2.7	49.6	-	-	11.8	21.1
Суворовский муниципальный район	16.2	6.2	26.3	-	0.3	10.2	40.7
Тепло-Огаревский муниципальный район	10.5	9.6	47.7	4.0	-	7.7	20.4
Узловский муниципальный район	18.0	1.2	34.8	8.7	36.8
Чернский муниципальный район	21.4	19.5	26.5	10.2	22.2
Щекинский муниципальный район	19.4	24.5	12.5	0.9	-	9.7	32.9
Ясногорский муниципальный район	16.2	16.5	25.0	2.8	-	7.8	31.7
Городские округа Тульской области	12.4	8.4	32.9	9.3	2.7	7.8	26.6
город Тула	15.6	15.3	25.7	1.9	0.6	9.7	31.2
рабочий поселок Новогуровский	-	-	-	-	-	-	-
город Алексин	12.6	3.4	32.2	30.7	6.2	9.5	5.2
город Донской	20.9	7.2	33.0	7.2	0.5	8.0	23.1
город Ефремов	7.3	3.5	45.9	9.0	4.5	4.6	25.2
город Новомосковск	9.2	5.2	28.5	5.3	1.6	6.4	43.9
Славный	11.3	...	51.4	5.7	...



**36. СТРУКТУРА ПЛОЩАДИ ЗЕМЕЛЬНЫХ УЧАСТКОВ ПО ВИДАМ ИСПОЛЬЗОВАНИЯ
В НЕКОММЕРЧЕСКИХ ОБЪЕДИНЕНИЯХ ГРАЖДАН ¹⁾**

(на 1 июля 2016 года; в процентах от общей земельной площади участков граждан)

	Из общей земельной площади участков занято под				Неиспользуемая площадь
	постройки, сооружения, дорожки	газоны и декоративные насаждения	посевы сельскохозяйственных культур	многолетние насаждения	
	1	2	3	4	5
Тульская область	10.4	22.8	29.1	18.6	19.2
Муниципальные районы Тульской области	10.1	25.9	23.2	15.3	25.5
Арсеньевский муниципальный район	2.7	0.4	47.8	8.9	40.2
Белевский муниципальный район	4.6	0.1	11.3	6.5	77.5
Богородицкий муниципальный район	6.3	0.5	64.6	11.5	17.1
Веневский муниципальный район	10.7	23.0	15.1	16.7	34.5
Воловский муниципальный район	2.0	0.6	37.7	6.3	...
Дубенский муниципальный район	2.7	10.7	45.5	4.2	36.9
Заокский муниципальный район	12.3	46.0	11.3	18.5	12.0
Каменский муниципальный район	0.5	12.4	55.1	15.3	16.7
Кимовский муниципальный район	1.1	1.3	16.3	1.6	79.7
Киреевский муниципальный район	4.2	7.2	25.7	5.4	57.5
Куркинский муниципальный район	-	-	-	-	-
Одоевский муниципальный район	-	...	41.5	3.2	55.3
Плавский муниципальный район	13.1	1.1	75.1	2.0	8.7
Суворовский муниципальный район	8.0	0.3	60.0	27.0	4.7
Тепло-Огаревский муниципальный район	1.0	...	80.9	16.2	...
Узловский муниципальный район	3.7	0.7	48.3	26.6	20.7
Чернский муниципальный район	6.4	22.5	11.7	27.2	32.1
Щекинский муниципальный район	13.6	12.9	25.3	17.6	30.6
Ясногорский муниципальный район	15.0	30.4	26.4	17.1	11.1
Городские округа Тульской области	10.7	19.5	35.3	22.1	12.5
город Тула	11.8	26.5	27.2	20.4	14.0
рабочий поселок Новогуровский	2.2	7.2	60.1	30.5	-
город Алексин	12.3	6.5	52.3	27.0	1.9
город Донской	5.0	1.0	51.4	23.3	19.2
город Ефремов	5.0	1.9	57.3	15.5	20.3
город Новомосковск	6.3	7.8	46.0	26.0	14.0
Славный	15.1	...	72.9	11.8	-

¹⁾ По освоенным земельным участкам

37. СТРУКТУРА ПЛОЩАДИ ЗЕМЕЛЬНЫХ УЧАСТКОВ ПО ВИДАМ ИСПОЛЬЗОВАНИЯ В САДОВОДЧЕСКИХ НЕКОММЕРЧЕСКИХ ОБЪЕДИНЕНИЯХ ГРАЖДАН ¹⁾

(на 1 июля 2016 года; в процентах от общей земельной площади участков граждан)

	Из общей земельной площади участков занято под				Неиспользуемая площадь
	постройки, сооружения, дорожки	газоны и декоративные насаждения	посевы сельскохозяйственных культур	многолетние насаждения	
	1	2	3	4	5
Тульская область	10.5	21.8	29.9	18.8	19.1
Муниципальные районы Тульской области	10.3	24.0	24.4	15.3	26.0
Арсеньевский муниципальный район	2.7	0.4	47.8	8.9	40.2
Белевский муниципальный район	4.7	0.1	11.8	6.8	76.6
Богородицкий муниципальный район	6.3	0.5	64.6	11.5	17.1
Веневский муниципальный район	12.6	25.9	17.9	19.8	23.8
Воловский муниципальный район	4.2	1.3	81.0	13.5	-
Дубенский муниципальный район	2.4	11.1	46.7	4.3	35.5
Заокский муниципальный район	13.1	44.1	11.5	18.7	12.6
Каменский муниципальный район	0.5	12.4	55.1	15.3	16.7
Кимовский муниципальный район	1.1	1.3	16.3	1.6	79.7
Киреевский муниципальный район	4.2	7.2	25.7	5.4	57.5
Куркинский муниципальный район	-	-	-	-	-
Одоевский муниципальный район	-	...	41.5	3.2	55.3
Плавский муниципальный район	13.1	1.1	75.1	2.0	8.7
Суворовский муниципальный район	7.7	0.3	59.4	28.3	4.3
Тепло-Огаревский муниципальный район	-	-	-	-	-
Узловский муниципальный район	3.7	0.7	48.3	26.6	20.7
Чернский муниципальный район	6.4	22.5	11.7	27.2	32.1
Щекинский муниципальный район	13.6	12.9	25.3	17.6	30.6
Ясногорский муниципальный район	15.0	30.4	26.3	17.1	11.1
Городские округа Тульской области	10.7	19.6	35.2	22.1	12.4
город Тула	11.8	26.6	27.2	20.4	14.0
рабочий поселок Новогуровский	2.2	7.2	60.1	30.5	-
город Алексин	12.4	6.4	52.3	27.1	1.8
город Донской	5.2	1.1	53.5	24.3	15.9
город Ефремов	5.3	2.0	54.8	16.4	21.5
город Новомосковск	6.3	7.8	46.0	26.0	14.0
Славный	-	-	-	-	-

¹⁾ По освоенным земельным участкам



**38. СТРУКТУРА ПЛОЩАДИ ЗЕМЕЛЬНЫХ УЧАСТКОВ ПО ВИДАМ ИСПОЛЬЗОВАНИЯ
В ОГОРОДНИЧЕСКИХ НЕКОММЕРЧЕСКИХ ОБЪЕДИНЕНИЯХ ГРАЖДАН ¹⁾**

(на 1 июля 2016 года; в процентах от общей земельной площади участков граждан)

	Из общей земельной площади занято под				Неиспользуемая площадь
	постройки, сооружения, дорожки	газоны и декоративные насаждения	посевы сельскохозяйственных культур	многолетние насаждения	
	1	2	3	4	5
Тульская область	3.1	...	49.4	5.5	41.9
Муниципальные районы Тульской области	5.4	...	38.0	10.1	46.4
Арсеньевский муниципальный район	-	-	-	-	-
Белевский муниципальный район	-	-	-	-	...
Богородицкий муниципальный район	-	-	-	-	-
Веневский муниципальный район	-	-	-	-	-
Воловский муниципальный район	-	-	-	-	...
Дубенский муниципальный район	-	-	-	-	-
Заокский муниципальный район	-	-	-	-	-
Каменский муниципальный район	-	-	-	-	-
Кимовский муниципальный район	-	-	-	-	-
Киреевский муниципальный район	-	-	-	-	-
Куркинский муниципальный район	-	-	-	-	-
Одоевский муниципальный район	-	-	-	-	-
Плавский муниципальный район	-	-	-	-	-
Суворовский муниципальный район	9.8	...	64.4	18.2	7.5
Тепло-Огаревский муниципальный район	-	-	-	-	-
Узловский муниципальный район	-	-	-	-	-
Чернский муниципальный район	-	-	-	-	-
Щекинский муниципальный район	-	-	-	-	100.0
Ясногорский муниципальный район	-	-	55.9	-	44.1
Городские округа Тульской области	0.5	...	62.2	0.4	37.0
город Тула	-	-	-	-	-
рабочий поселок Новогуровский	-	-	-	-	-
город Алексин	-	-	100.0	-	-
город Донской	-	-	-	-	100.0
город Ефремов	-	-	100.0	-	-
город Новомосковск	-	-	-	-	-
Славный	15.1	...	72.9	11.8	-

¹⁾ По освоенным земельным участкам

39. СТРУКТУРА ПЛОЩАДИ ЗЕМЕЛЬНЫХ УЧАСТКОВ ПО ВИДАМ ИСПОЛЬЗОВАНИЯ В ДАЧНЫХ НЕКОММЕРЧЕСКИХ ОБЪЕДИНЕНИЯХ ГРАЖДАН ¹⁾

(на 1 июля 2016 года; в процентах от общей земельной площади участков граждан)

	Из общей земельной площади занято под				Неиспользуемая площадь
	постройки, сооружения, дорожки	газоны и декоративные насаждения	посевы сельскохозяйственных культур	многолетние насаждения	
	1	2	3	4	5
Тульская область	7.8	45.2	11.9	15.6	19.5
Муниципальные районы Тульской области	7.8	46.3	10.9	15.2	19.8
Арсеньевский муниципальный район	-	-	-	-	-
Белевский муниципальный район	-	-	-	-	-
Богородицкий муниципальный район	-	-	-	-	-
Веневский муниципальный район	1.6	9.1	1.9	1.8	85.7
Воловский муниципальный район	-	-	-	-	-
Дубенский муниципальный район	4.9	8.0	35.8	4.0	47.3
Заокский муниципальный район	8.8	53.4	10.5	17.5	9.7
Каменский муниципальный район	-	-	-	-	-
Кимовский муниципальный район	-	-	-	-	-
Киреевский муниципальный район	-	-	-	-	-
Куркинский муниципальный район	-	-	-	-	-
Одоевский муниципальный район	-	-	-	-	-
Плавский муниципальный район	-	-	-	-	-
Суворовский муниципальный район	-	-	-	-	-
Тепло-Огаревский муниципальный район	1.0	...	80.9	16.2	...
Узловский муниципальный район	-	-	-	-	-
Чернский муниципальный район	-	-	-	-	-
Щекинский муниципальный район	-	-	-	-	-
Ясногорский муниципальный район	-	-	-	-	-
Городские округа Тульской области	9.6	13.1	38.8	28.0	10.4
город Тула	12.0	10.6	38.2	32.0	7.2
рабочий поселок Новогуровский	-	-	-	-	-
город Алексин	5.2	17.9	40.0	20.6	16.4
город Донской	-	-	-	-	-
город Ефремов	-	-	-	-	-
город Новомосковск	-	-	-	-	-
Славный	-	-	-	-	-

¹⁾ По освоенным земельным участкам





**ГРУППИРОВКИ ОБЪЕКТОВ
ПЕРЕПИСИ ПО РАЗМЕРУ
ЗЕМЕЛЬНОЙ ПЛОЩАДИ**

ГРУППИРОВКИ ОБЪЕКТОВ ПЕРЕПИСИ ПО РАЗМЕРУ ЗЕМЕЛЬНОЙ ПЛОЩАДИ
40. ГРУППИРОВКА СЕЛЬСКОХОЗЯЙСТВЕННЫХ ОРГАНИЗАЦИЙ ПО РАЗМЕРУ ЗЕМЕЛЬНОЙ ПЛОЩАДИ

(на 1 июля 2016 года)

	Сельскохозяйственные организации, имевшие земельную площадь, га:															Сельско- хозяйственные организации, не имевшие земельной площади	Итого
	до 4,1	4,1 - 10	10,1 - 20	20,1 - 50	50,1 - 100	100,1 - 200	200,1 - 500	500,1 - 1500	1500,1 - 3000	3000,1 - 4000	4000,1 - 6000	6000,1 - 10000	10000,1 - 40000	свыше 40000	всего		
	1	2	3	4	5	6	7	8	9	10	11	12	13	14	15	16	17
Тульская область																	
Число организаций, единиц	19	9	11	22	34	41	53	88	60	23	31	28	12	...	432	104	536
в процентах от общего числа организаций	3.5	1.7	2.1	4.1	6.3	7.6	9.9	16.4	11.2	4.3	5.8	5.2	2.2	...	80.6	19.4	100
в процентах от числа организаций, имеющих землю	4.4	2.1	2.5	5.1	7.9	9.5	12.3	20.4	13.9	5.3	7.2	6.5	2.8	...	100	x	x
Общая площадь земли, га	30.1	67.1	152.7	761.0	2445.8	6570.2	18480.3	80005.1	130209.7	80226.4	155344.9	218876.8	157330.3	...	892717.3	x	892717.3
в процентах от общей площади земли	0.0	0.0	0.0	0.1	0.3	0.7	2.1	9.0	14.6	9.0	17.4	24.5	17.6	...	100	x	100
в среднем на одну организацию, га	1.6	7.5	13.9	34.6	71.9	160.2	348.7	909.1	2170.2	3488.1	5011.1	7817.0	13110.9	...	2066.5	x	1665.5
Муниципальные районы Тульской области																	
Число организаций, единиц	11	8	7	17	22	34	39	63	50	21	27	21	9	...	330	82	412
в процентах от общего числа организаций	2.7	1.9	1.7	4.1	5.3	8.3	9.5	15.3	12.1	5.1	6.6	5.1	2.2	...	80.1	19.9	100
в процентах от числа организаций, имеющих землю	3.3	2.4	2.1	5.2	6.7	10.3	11.8	19.1	15.2	6.4	8.2	6.4	2.7	...	100	x	x
Общая площадь земли, га	13.1	57.7	103.6	595.4	1588.6	5473.6	13693.3	56444.1	109600.2	73495.3	133596.9	163075.8	124989.3	...	724943.8	x	724943.8
в процентах от общей площади земли	0.0	0.0	0.0	0.1	0.2	0.8	1.9	7.8	15.1	10.1	18.4	22.5	17.2	...	100	x	100
в среднем на одну организацию, га	1.2	7.2	14.8	35.0	72.2	161.0	351.1	895.9	2192.0	3499.8	4948.0	7765.5	13887.7	...	2196.8	x	1759.6



ГРУППИРОВКИ ОБЪЕКТОВ ПЕРЕПИСИ ПО РАЗМЕРУ ЗЕМЕЛЬНОЙ ПЛОЩАДИ

Продолжение табл. 40

	Сельскохозяйственные организации, имевшие земельную площадь, га:															Сельско-хозяйственные организации, не имевшие земельной площади	Итого
	до 4,1	4,1 - 10	10,1 - 20	20,1 - 50	50,1 - 100	100,1 - 200	200,1 - 500	500,1 - 1500	1500,1 - 3000	3000,1 - 4000	4000,1 - 6000	6000,1 - 10000	10000,1 - 40000	свыше 40000	всего		
	1	2	3	4	5	6	7	8	9	10	11	12	13	14	15	16	17
Арсеньевский муниципальный район																	
Число организаций, единиц	-	-	-	-	...	-	...	5	4	-	-	-	14	...	15
в процентах от общего числа организаций	-	-	-	-	...	-	...	33.3	26.7	-	-	-	93.3	...	100
в процентах от числа организаций, имеющих землю	-	-	-	-	...	-	...	35.7	28.6	-	-	-	100	x	x
Общая площадь земли, га	-	-	-	-	...	-	...	5249.0	8328.0	-	-	-	26250.0	x	26250.0
в процентах от общей площади земли	-	-	-	-	...	-	...	20.0	31.7	-	-	-	100	x	100
в среднем на одну организацию, га	-	-	-	-	...	-	...	1049.8	2082.0	-	-	-	1875.0	x	1750.0
Белевский муниципальный район																	
Число организаций, единиц	...	-	...	-	-	4	-	...	-	...	-	-	11	-	11
в процентах от общего числа организаций	...	-	...	-	-	36.4	-	...	-	...	-	-	100.0	-	100
в процентах от числа организаций, имеющих землю	...	-	...	-	-	36.4	-	...	-	...	-	-	100	x	x
Общая площадь земли, га	...	-	...	-	-	3312.6	-	...	-	...	-	-	14145.9	x	14145.9
в процентах от общей площади земли	...	-	...	-	-	23.4	-	...	-	...	-	-	100	x	100
в среднем на одну организацию, га	...	-	...	-	-	828.2	-	...	-	...	-	-	1286.0	x	1286.0
Богородицкий муниципальный район																	
Число организаций, единиц	-	-	4	-	-	3	-	16	15	31
в процентах от общего числа организаций	-	-	12.9	-	-	9.7	-	51.6	48.4	100
в процентах от числа организаций, имеющих землю	-	-	25.0	-	-	18.8	-	100	x	x
Общая площадь земли, га	-	-	3833.3	-	-	14844.9	-	39221.4	x	39221.4
в процентах от общей площади земли	-	-	9.8	-	-	37.8	-	100	x	100
в среднем на одну организацию, га	-	-	958.3	-	-	4948.3	-	2451.3	x	1265.2



ГРУППИРОВКИ ОБЪЕКТОВ ПЕРЕПИСИ ПО РАЗМЕРУ ЗЕМЕЛЬНОЙ ПЛОЩАДИ

Продолжение табл. 40

	Сельскохозяйственные организации, имевшие земельную площадь, га:															Сельскохозяйственные организации, не имевшие земельной площади	Итого
	до 4,1	4,1 - 10	10,1 - 20	20,1 - 50	50,1 - 100	100,1 - 200	200,1 - 500	500,1 - 1500	1500,1 - 3000	3000,1 - 4000	4000,1 - 6000	6000,1 - 10000	10000,1 - 40000	свыше 40000	всего		
	1	2	3	4	5	6	7	8	9	10	11	12	13	14	15	16	17
Веневский муниципальный район																	
Число организаций, единиц	-	5	6	...	6	10	-	-	-	36	...	37
в процентах от общего числа организаций	-	13.5	16.2	...	16.2	27.0	-	-	-	97.3	...	100
в процентах от числа организаций, имеющих землю	-	13.9	16.7	...	16.7	27.8	-	-	-	100	x	x
Общая площадь земли, га	-	182.0	492.2	...	2209.6	8188.0	-	-	-	26518.2	x	26518.2
в процентах от общей площади земли	-	0.7	1.9	...	8.3	30.9	-	-	-	100	x	100
в среднем на одну организацию, га	-	36.4	82.0	...	368.3	818.8	-	-	-	736.6	x	716.7
Воловский муниципальный район																	
Число организаций, единиц	-	-	-	-	3	...	3	...	4	...	-	-	17	5	22
в процентах от общего числа организаций	-	-	-	-	13.6	...	13.6	...	18.2	...	-	-	77.3	22.7	100
в процентах от числа организаций, имеющих землю	-	-	-	-	17.6	...	17.6	...	23.5	...	-	-	100	x	x
Общая площадь земли, га	-	-	-	-	1105.2	...	6111.0	...	20275.0	...	-	-	50708.1	x	50708.1
в процентах от общей площади земли	-	-	-	-	2.2	...	12.1	...	40.0	...	-	-	100	x	100
в среднем на одну организацию, га	-	-	-	-	368.4	...	2037.0	...	5068.8	...	-	-	2982.8	x	2304.9
Дубенский муниципальный район																	
Число организаций, единиц	-	...	-	3	-	-	-	-	12	7	19
в процентах от общего числа организаций	-	...	-	15.8	-	-	-	-	63.2	36.8	100
в процентах от числа организаций, имеющих землю	-	...	-	25.0	-	-	-	-	100	x	x
Общая площадь земли, га	-	...	-	1844.2	-	-	-	-	8740.7	x	8740.7
в процентах от общей площади земли	-	...	-	21.1	-	-	-	-	100	x	100
в среднем на одну организацию, га	-	...	-	614.7	-	-	-	-	728.4	x	460.0



ГРУППИРОВКИ ОБЪЕКТОВ ПЕРЕПИСИ ПО РАЗМЕРУ ЗЕМЕЛЬНОЙ ПЛОЩАДИ

Продолжение табл. 40

	Сельскохозяйственные организации, имевшие земельную площадь, га:															Сельскохозяйственные организации, не имевшие земельной площади	Итого
	до 4,1	4,1 - 10	10,1 - 20	20,1 - 50	50,1 - 100	100,1 - 200	200,1 - 500	500,1 - 1500	1500,1 - 3000	3000,1 - 4000	4000,1 - 6000	6000,1 - 10000	10000,1 - 40000	свыше 40000	всего		
	1	2	3	4	5	6	7	8	9	10	11	12	13	14	15	16	17
Заокский муниципальный район																	
Число организаций, единиц	...	-	-	4	-	-	...	-	-	15	3	18
в процентах от общего числа организаций	...	-	-	22.2	-	-	...	-	-	83.3	16.7	100
в процентах от числа организаций, имеющих землю	...	-	-	26.7	-	-	...	-	-	100	x	x
Общая площадь земли, га	...	-	-	1418.2	-	-	...	-	-	14521.4	x	14521.4
в процентах от общей площади земли	...	-	-	9.8	-	-	...	-	-	100	x	100
в среднем на одну организацию, га	...	-	-	354.6	-	-	...	-	-	968.1	x	806.7
Каменский муниципальный район																	
Число организаций, единиц	...	-	-	-	-	-	-	3	-	...	-	3	...	-	9	...	10
в процентах от общего числа организаций	...	-	-	-	-	-	-	30.0	-	...	-	30.0	...	-	90.0	...	100
в процентах от числа организаций, имеющих землю	...	-	-	-	-	-	-	33.3	-	...	-	33.3	...	-	100	x	x
Общая площадь земли, га	...	-	-	-	-	-	-	2845.2	-	...	-	24700.3	...	-	43593.9	x	43593.9
в процентах от общей площади земли	...	-	-	-	-	-	-	6.5	-	...	-	56.7	...	-	100	x	100
в среднем на одну организацию, га	...	-	-	-	-	-	-	948.4	-	...	-	8233.4	...	-	4843.8	x	4359.4
Кимовский муниципальный район																	
Число организаций, единиц	-	-	-	-	-	4	4	-	-	17	...	19
в процентах от общего числа организаций	-	-	-	-	-	21.1	21.1	-	-	89.5	...	100
в процентах от числа организаций, имеющих землю	-	-	-	-	-	23.5	23.5	-	-	100	x	x
Общая площадь земли, га	-	-	-	-	-	3552.8	8357.8	-	-	38215.3	x	38215.3
в процентах от общей площади земли	-	-	-	-	-	9.3	21.9	-	-	100	x	100
в среднем на одну организацию, га	-	-	-	-	-	888.2	2089.5	-	-	2248.0	x	2011.3



ГРУППИРОВКИ ОБЪЕКТОВ ПЕРЕПИСИ ПО РАЗМЕРУ ЗЕМЕЛЬНОЙ ПЛОЩАДИ

Продолжение табл. 40

	Сельскохозяйственные организации, имевшие земельную площадь, га:															Сельскохозяйственные организации, не имевшие земельной площади	Итого
	до 4,1	4,1 - 10	10,1 - 20	20,1 - 50	50,1 - 100	100,1 - 200	200,1 - 500	500,1 - 1500	1500,1 - 3000	3000,1 - 4000	4000,1 - 6000	6000,1 - 10000	10000,1 - 40000	свыше 40000	всего		
	1	2	3	4	5	6	7	8	9	10	11	12	13	14	15	16	17
Киреевский муниципальный район																	
Число организаций, единиц	...	-	-	-	-	4	3	4	-	19	8	27
в процентах от общего числа организаций	...	-	-	-	-	14.8	11.1	14.8	-	70.4	29.6	100
в процентах от числа организаций, имеющих землю	...	-	-	-	-	21.1	15.8	21.1	-	100	x	x
Общая площадь земли, га	...	-	-	-	-	679.0	1231.0	4539.8	-	41042.3	x	41042.3
в процентах от общей площади земли	...	-	-	-	-	1.7	3.0	11.1	-	100	x	100
в среднем на одну организацию, га	...	-	-	-	-	169.8	410.3	1135.0	-	2160.1	x	1520.1
Куркинский муниципальный район																	
Число организаций, единиц	-	-	-	...	-	4	5	-	4	3	-	-	20	...	22
в процентах от общего числа организаций	-	-	-	...	-	18.2	22.7	-	18.2	13.6	-	-	90.9	...	100
в процентах от числа организаций, имеющих землю	-	-	-	...	-	20.0	25.0	-	20.0	15.0	-	-	100	x	x
Общая площадь земли, га	-	-	-	...	-	3054.1	12385.0	-	19004.9	21465.0	-	-	56313.1	x	56313.1
в процентах от общей площади земли	-	-	-	...	-	5.4	22.0	-	33.7	38.1	-	-	100	x	100
в среднем на одну организацию, га	-	-	-	...	-	763.5	2477.0	-	4751.2	7155.0	-	-	2815.7	x	2559.7
Одоевский муниципальный район																	
Число организаций, единиц	-	-	-	-	-	3	...	-	-	11	5	16
в процентах от общего числа организаций	-	-	-	-	-	18.8	...	-	-	68.8	31.3	100
в процентах от числа организаций, имеющих землю	-	-	-	-	-	27.3	...	-	-	100	x	x
Общая площадь земли, га	-	-	-	-	-	2640.6	...	-	-	44156.8	x	44156.8
в процентах от общей площади земли	-	-	-	-	-	6.0	...	-	-	100	x	100
в среднем на одну организацию, га	-	-	-	-	-	880.2	...	-	-	4014.3	x	2759.8



ГРУППИРОВКИ ОБЪЕКТОВ ПЕРЕПИСИ ПО РАЗМЕРУ ЗЕМЕЛЬНОЙ ПЛОЩАДИ

Продолжение табл. 40

	Сельскохозяйственные организации, имевшие земельную площадь, га:															Сельскохозяйственные организации, не имевшие земельной площади	Итого
	до 4,1	4,1 - 10	10,1 - 20	20,1 - 50	50,1 - 100	100,1 - 200	200,1 - 500	500,1 - 1500	1500,1 - 3000	3000,1 - 4000	4000,1 - 6000	6000,1 - 10000	10000,1 - 40000	свыше 40000	всего		
	1	2	3	4	5	6	7	8	9	10	11	12	13	14	15	16	17
Плавский муниципальный район																	
Число организаций, единиц	-	-	-	-	-	6	...	4	-	18	...	19
в процентах от общего числа организаций	-	-	-	-	-	31.6	...	21.1	-	94.7	...	100
в процентах от числа организаций, имеющих землю	-	-	-	-	-	33.3	...	22.2	-	100	x	x
Общая площадь земли, га	-	-	-	-	-	13068.0	...	19797.0	-	61402.9	x	61402.9
в процентах от общей площади земли	-	-	-	-	-	21.3	...	32.2	-	100	x	100
в среднем на одну организацию, га	-	-	-	-	-	2178.0	...	4949.3	-	3411.3	x	3231.7
Суворовский муниципальный район																	
Число организаций, единиц	-	-	-	-	-	-	11	3	14
в процентах от общего числа организаций	-	-	-	-	-	-	78.6	21.4	100
в процентах от числа организаций, имеющих землю	-	-	-	-	-	-	100	x	x
Общая площадь земли, га	-	-	-	-	-	-	5450.1	x	5450.1
в процентах от общей площади земли	-	-	-	-	-	-	100	x	100
в среднем на одну организацию, га	-	-	-	-	-	-	495.5	x	389.3
Тепло-Огаревский муниципальный район																	
Число организаций, единиц	-	-	-	-	-	...	-	3	3	3	-	-	15	-	15
в процентах от общего числа организаций	-	-	-	-	-	...	-	20.0	20.0	20.0	-	-	100.0	-	100
в процентах от числа организаций, имеющих землю	-	-	-	-	-	...	-	20.0	20.0	20.0	-	-	100	x	x
Общая площадь земли, га	-	-	-	-	-	...	-	3484.0	14730.0	22692.6	-	-	53903.6	x	53903.6
в процентах от общей площади земли	-	-	-	-	-	...	-	6.5	27.3	42.1	-	-	100	x	100
в среднем на одну организацию, га	-	-	-	-	-	...	-	1161.3	4910.0	7564.2	-	-	3593.6	x	3593.6



ГРУППИРОВКИ ОБЪЕКТОВ ПЕРЕПИСИ ПО РАЗМЕРУ ЗЕМЕЛЬНОЙ ПЛОЩАДИ

Продолжение табл. 40

	Сельскохозяйственные организации, имевшие земельную площадь, га:															Сельско-хозяйственные организации, не имевшие земельной площади	Итого
	до 4,1	4,1 - 10	10,1 - 20	20,1 - 50	50,1 - 100	100,1 - 200	200,1 - 500	500,1 - 1500	1500,1 - 3000	3000,1 - 4000	4000,1 - 6000	6000,1 - 10000	10000,1 - 40000	свыше 40000	всего		
	1	2	3	4	5	6	7	8	9	10	11	12	13	14	15	16	17
Узловский муниципальный район																	
Число организаций, единиц	-	-	3	3	3	6	-	...	-	-	-	19	7	26
в процентах от общего числа организаций	-	-	11.5	11.5	11.5	23.1	-	...	-	-	-	73.1	26.9	100
в процентах от числа организаций, имеющих землю	-	-	15.8	15.8	15.8	31.6	-	...	-	-	-	100	x	x
Общая площадь земли, га	-	-	429.0	1049.3	1763.9	15180.2	-	...	-	-	-	22602.0	x	22602.0
в процентах от общей площади земли	-	-	1.9	4.6	7.8	67.2	-	...	-	-	-	100	x	100
в среднем на одну организацию, га	-	-	143.0	349.8	588.0	2530.0	-	...	-	-	-	1189.6	x	869.3
Чернский муниципальный район																	
Число организаций, единиц	-	-	-	...	-	3	3	5	...	3	22	15	37
в процентах от общего числа организаций	-	-	-	...	-	8.1	8.1	13.5	...	8.1	59.5	40.5	100
в процентах от числа организаций, имеющих землю	-	-	-	...	-	13.6	13.6	22.7	...	13.6	100	x	x
Общая площадь земли, га	-	-	-	...	-	473.1	1011.0	6237.0	...	9887.7	101181.1	x	101181.1
в процентах от общей площади земли	-	-	-	...	-	0.5	1.0	6.2	...	9.8	100	x	100
в среднем на одну организацию, га	-	-	-	...	-	157.7	337.0	1247.4	...	3295.9	4599.1	x	2734.6
Щекинский муниципальный район																	
Число организаций, единиц	3	...	-	5	4	4	4	-	-	27	...	28
в процентах от общего числа организаций	10.7	...	-	17.9	14.3	14.3	14.3	-	-	96.4	...	100
в процентах от числа организаций, имеющих землю	11.1	...	-	18.5	14.8	14.8	14.8	-	-	100	x	x
Общая площадь земли, га	2.1	...	-	1905.9	2525.3	9056.9	14036.9	-	-	58175.0	x	58175.0
в процентах от общей площади земли	0.0	...	-	3.3	4.3	15.6	24.1	-	-	100	x	100
в среднем на одну организацию, га	0.7	...	-	381.2	631.3	2264.2	3509.2	-	-	2154.6	x	2077.7



ГРУППИРОВКИ ОБЪЕКТОВ ПЕРЕПИСИ ПО РАЗМЕРУ ЗЕМЕЛЬНОЙ ПЛОЩАДИ

Продолжение табл. 40

	Сельскохозяйственные организации, имевшие земельную площадь, га:															Сельско-хозяйственные организации, не имевшие земельной площади	Итого
	до 4,1	4,1 - 10	10,1 - 20	20,1 - 50	50,1 - 100	100,1 - 200	200,1 - 500	500,1 - 1500	1500,1 - 3000	3000,1 - 4000	4000,1 - 6000	6000,1 - 10000	10000,1 - 40000	свыше 40000	всего		
	1	2	3	4	5	6	7	8	9	10	11	12	13	14	15	16	17
Ясногорский муниципальный район																	
Число организаций, единиц	-	4	4	4	-	4	-	-	-	21	5	26
в процентах от общего числа организаций	-	15.4	15.4	15.4	-	15.4	-	-	-	80.8	19.2	100
в процентах от числа организаций, имеющих землю	-	19.0	19.0	19.0	-	19.0	-	-	-	100	x	x
Общая площадь земли, га	-	282.0	602.4	1260.0	-	7203.3	-	-	-	18802.0	x	18802.0
в процентах от общей площади земли	-	1.5	3.2	6.7	-	38.3	-	-	-	100	x	100
в среднем на одну организацию, га	-	70.5	150.6	315.0	-	1800.8	-	-	-	895.3	x	723.2
Городские округа Тульской области																	
Число организаций, единиц	8	...	4	5	12	7	14	25	10	...	4	7	3	-	102	22	124
в процентах от общего числа организаций	6.5	...	3.2	4.0	9.7	5.6	11.3	20.2	8.1	...	3.2	5.6	2.4	-	82.3	17.7	100
в процентах от числа организаций, имеющих землю	7.8	...	3.9	4.9	11.8	6.9	13.7	24.5	9.8	...	3.9	6.9	2.9	-	100	x	x
Общая площадь земли, га	17.0	...	49.1	165.6	857.2	1096.6	4787.0	23561.0	20609.5	...	21748.0	55801.0	32341.0	-	167773.6	x	167773.6
в процентах от общей площади земли	0.0	...	0.0	0.1	0.5	0.7	2.9	14.0	12.3	...	13.0	33.3	19.3	-	100	x	100
в среднем на одну организацию, га	2.1	...	12.3	33.1	71.4	156.7	341.9	942.4	2061.0	...	5437.0	7971.6	10780.3	-	1644.8	x	1353.0
город Тула																	
Число организаций, единиц	5	-	...	4	9	5	4	6	4	-	-	-	-	-	39	6	45
в процентах от общего числа организаций	11.1	-	...	8.9	20.0	11.1	8.9	13.3	8.9	-	-	-	-	-	86.7	13.3	100
в процентах от числа организаций, имеющих землю	12.8	-	...	10.3	23.1	12.8	10.3	15.4	10.3	-	-	-	-	-	100	x	x
Общая площадь земли, га	10.9	-	...	133.1	622.0	747.6	1189.7	4437.7	7735.7	-	-	-	-	-	14899.1	x	14899.1
в процентах от общей площади земли	0.1	-	...	0.9	4.2	5.0	8.0	29.8	51.9	-	-	-	-	-	100	x	100
в среднем на одну организацию, га	2.2	-	...	33.3	69.1	149.5	297.4	739.6	1933.9	-	-	-	-	-	382.0	x	331.1



ГРУППИРОВКИ ОБЪЕКТОВ ПЕРЕПИСИ ПО РАЗМЕРУ ЗЕМЕЛЬНОЙ ПЛОЩАДИ

Продолжение табл. 40

	Сельскохозяйственные организации, имевшие земельную площадь, га:															Сельскохозяйственные организации, не имевшие земельной площади	Итого
	до 4,1	4,1 - 10	10,1 - 20	20,1 - 50	50,1 - 100	100,1 - 200	200,1 - 500	500,1 - 1500	1500,1 - 3000	3000,1 - 4000	4000,1 - 6000	6000,1 - 10000	10000,1 - 40000	свыше 40000	всего		
	1	2	3	4	5	6	7	8	9	10	11	12	13	14	15	16	17
рабочий поселок Новогуровский																	
Число организаций, единиц	-	-	-	-	...	-	-	-	-	-	-	-	-	-	...	-	...
в процентах от общего числа организаций	-	-	-	-	...	-	-	-	-	-	-	-	-	-	...	-	...
в процентах от числа организаций, имеющих землю	-	-	-	-	...	-	-	-	-	-	-	-	-	-	...	x	x
Общая площадь земли, га	-	-	-	-	...	-	-	-	-	-	-	-	-	-	...	x	...
в процентах от общей площади земли	-	-	-	-	...	-	-	-	-	-	-	-	-	-	...	x	...
в среднем на одну организацию, га	-	-	-	-	...	-	-	-	-	-	-	-	-	-	...	x	...
город Алексин																	
Число организаций, единиц	...	-	...	-	-	3	-	-	11	4	15
в процентах от общего числа организаций	...	-	...	-	-	20.0	-	-	73.3	26.7	100
в процентах от числа организаций, имеющих землю	...	-	...	-	-	27.3	-	-	100	x	x
Общая площадь земли, га	...	-	...	-	-	3396.0	-	-	29242.3	x	29242.3
в процентах от общей площади земли	...	-	...	-	-	11.6	-	-	100	x	100
в среднем на одну организацию, га	...	-	...	-	-	1132.0	-	-	2658.4	x	1949.5
город Донской																	
Число организаций, единиц	-	...	-	-	-	-	-	-	-	-	-	-	-	-	...	4	5
в процентах от общего числа организаций	-	...	-	-	-	-	-	-	-	-	-	-	-	-	...	80.0	100
в процентах от числа организаций, имеющих землю	-	...	-	-	-	-	-	-	-	-	-	-	-	-	...	x	x
Общая площадь земли, га	-	...	-	-	-	-	-	-	-	-	-	-	-	-	...	x	...
в процентах от общей площади земли	-	...	-	-	-	-	-	-	-	-	-	-	-	-	...	x	...
в среднем на одну организацию, га	-	...	-	-	-	-	-	-	-	-	-	-	-	-	...	x	...



ГРУППИРОВКИ ОБЪЕКТОВ ПЕРЕПИСИ ПО РАЗМЕРУ ЗЕМЕЛЬНОЙ ПЛОЩАДИ

Продолжение табл. 40

	Сельскохозяйственные организации, имевшие земельную площадь, га:															Сельско-хозяйственные организации, не имевшие земельной площади	Итого
	до 4,1	4,1 - 10	10,1 - 20	20,1 - 50	50,1 - 100	100,1 - 200	200,1 - 500	500,1 - 1500	1500,1 - 3000	3000,1 - 4000	4000,1 - 6000	6000,1 - 10000	10000,1 - 40000	свыше 40000	всего		
	1	2	3	4	5	6	7	8	9	10	11	12	13	14	15	16	17
город Ефремов																	
Число организаций, единиц	-	-	-	-	6	11	4	...	3	5	...	-	33	7	40
в процентах от общего числа организаций	-	-	-	-	15.0	27.5	10.0	...	7.5	12.5	...	-	82.5	17.5	100
в процентах от числа организаций, имеющих землю	-	-	-	-	18.2	33.3	12.1	...	9.1	15.2	...	-	100	x	x
Общая площадь земли, га	-	-	-	-	2207.5	10910.4	7912.0	...	16977.0	37545.0	...	-	89609.2	x	89609.2
в процентах от общей площади земли	-	-	-	-	2.5	12.2	8.8	...	18.9	41.9	...	-	100	x	100
в среднем на одну организацию, га	-	-	-	-	367.9	991.9	1978.0	...	5659.0	7509.0	...	-	2715.4	x	2240.2
город Новомосковск																	
Число организаций, единиц	...	-	-	3	5	...	-	-	17	...	18
в процентах от общего числа организаций	...	-	-	16.7	27.8	...	-	-	94.4	...	100
в процентах от числа организаций, имеющих землю	...	-	-	17.6	29.4	...	-	-	100	x	x
Общая площадь земли, га	...	-	-	979.8	4816.9	...	-	-	33926.5	x	33926.5
в процентах от общей площади земли	...	-	-	2.9	14.2	...	-	-	100	x	100
в среднем на одну организацию, га	...	-	-	326.6	963.4	...	-	-	1995.7	x	1884.8
Славный																	
Число организаций, единиц	-	-	-	-	-	-	-	-	-	-	-	-	-	-	-	-	-
в процентах от общего числа организаций	-	-	-	-	-	-	-	-	-	-	-	-	-	-	-	-	-
в процентах от числа организаций, имеющих землю	-	-	-	-	-	-	-	-	-	-	-	-	-	-	-	x	x
Общая площадь земли, га	-	-	-	-	-	-	-	-	-	-	-	-	-	-	-	x	-
в процентах от общей площади земли	-	-	-	-	-	-	-	-	-	-	-	-	-	-	-	x	-
в среднем на одну организацию, га	-	-	-	-	-	-	-	-	-	-	-	-	-	-	-	x	-



**41. ГРУППИРОВКА ПОДСОБНЫХ СЕЛЬСКОХОЗЯЙСТВЕННЫХ ПРЕДПРИЯТИЙ НЕСЕЛЬСКОХОЗЯЙСТВЕННЫХ ОРГАНИЗАЦИЙ
ПО РАЗМЕРУ ЗЕМЕЛЬНОЙ ПЛОЩАДИ**

(на 1 июля 2016 года)

	Подсобные сельскохозяйственные предприятия несельскохозяйственных организаций, имевшие земельную площадь, га:									Подсобные сельскохозяйственные предприятия несельскохозяйственных организаций, не имеющие земельной площади	Итого
	до 50,1	50,1 - 100	100,1 - 200	200,1 - 500	500,1- 1500	1500,1 - 3000	3000,1 - 4000	свыше 40000	всего		
	1	2	3	4	5	6	7	8	9	10	11
Тульская область											
Число организаций, единиц	9	4	...	3	4	-	-	-	22	4	26
в процентах от общего числа организаций	34.6	15.4	...	11.5	15.4	-	-	-	84.6	15.4	100
в процентах от числа организаций, имеющих землю	40.9	18.2	...	13.6	18.2	-	-	-	100	x	x
Общая площадь земли, га	159.4	283.5	...	924.0	3492.5	-	-	-	5061.8	x	5061.8
в процентах от общей площади земли	3.1	5.6	...	18.3	69.0	-	-	-	100	x	100
в среднем на одну организацию, га	17.7	70.9	...	308.0	873.1	-	-	-	230.1	x	194.7
Муниципальные районы Тульской области											
Число организаций, единиц	7	4	...	3	3	-	-	-	19	...	21
в процентах от общего числа организаций	33.3	19.0	...	14.3	14.3	-	-	-	90.5	...	100
в процентах от числа организаций, имеющих землю	36.8	21.1	...	15.8	15.8	-	-	-	100	x	x
Общая площадь земли, га	153.4	283.5	...	924.0	2796.3	-	-	-	4359.6	x	4359.6
в процентах от общей площади земли	3.5	6.5	...	21.2	64.1	-	-	-	100	x	100
в среднем на одну организацию, га	21.9	70.9	...	308.0	932.1	-	-	-	229.5	x	207.6
Арсеньевский муниципальный район											
Число организаций, единиц	-	-	-	-	-	-	-	-	-	-	-
в процентах от общего числа организаций	-	-	-	-	-	-	-	-	-	-	-
в процентах от числа организаций, имеющих землю	-	-	-	-	-	-	-	-	-	x	x
Общая площадь земли, га	-	-	-	-	-	-	-	-	-	x	-
в процентах от общей площади земли	-	-	-	-	-	-	-	-	-	x	-
в среднем на одну организацию, га	-	-	-	-	-	-	-	-	-	x	-



ГРУППИРОВКИ ОБЪЕКТОВ ПЕРЕПИСИ ПО РАЗМЕРУ ЗЕМЕЛЬНОЙ ПЛОЩАДИ

Продолжение табл. 41

	Подсобные сельскохозяйственные предприятия несельскохозяйственных организаций, имевшие земельную площадь, га:									Подсобные сельскохозяйственные предприятия несельскохозяйственных организаций, не имеющие земельной площади	Итого
	до 50,1	50,1 - 100	100,1 - 200	200,1 - 500	500,1 - 1500	1500,1 - 3000	3000,1 - 4000	свыше 40000	всего		
	1	2	3	4	5	6	7	8	9	10	11
Белевский муниципальный район											
Число организаций, единиц	...	-	-	-	-	-	-	-	...	-	...
в процентах от общего числа организаций	...	-	-	-	-	-	-	-	...	-	...
в процентах от числа организаций, имеющих землю	...	-	-	-	-	-	-	-	...	x	x
Общая площадь земли, га	...	-	-	-	-	-	-	-	...	x	...
в процентах от общей площади земли	...	-	-	-	-	-	-	-	...	x	...
в среднем на одну организацию, га	...	-	-	-	-	-	-	-	...	x	...
Богородицкий муниципальный район											
Число организаций, единиц	-	...	-	-	...	-	-	-	3
в процентах от общего числа организаций	-	...	-	-	...	-	-	-	100
в процентах от числа организаций, имеющих землю	-	...	-	-	...	-	-	-	...	x	x
Общая площадь земли, га	-	...	-	-	...	-	-	-	...	x	...
в процентах от общей площади земли	-	...	-	-	...	-	-	-	...	x	...
в среднем на одну организацию, га	-	...	-	-	...	-	-	-	...	x	...
Веневский муниципальный район											
Число организаций, единиц	...	-	-	-	...	-	-	-	3	-	3
в процентах от общего числа организаций	...	-	-	-	...	-	-	-	100.0	-	100
в процентах от числа организаций, имеющих землю	...	-	-	-	...	-	-	-	100	x	x
Общая площадь земли, га	...	-	-	-	...	-	-	-	780.9	x	780.9
в процентах от общей площади земли	...	-	-	-	...	-	-	-	100	x	100
в среднем на одну организацию, га	...	-	-	-	...	-	-	-	260.3	x	260.3
Воловский муниципальный район											
Число организаций, единиц	...	-	-	...	-	-	-	-	...	-	...
в процентах от общего числа организаций	...	-	-	...	-	-	-	-	...	-	...
в процентах от числа организаций, имеющих землю	...	-	-	...	-	-	-	-	...	x	x
Общая площадь земли, га	...	-	-	...	-	-	-	-	...	x	...
в процентах от общей площади земли	...	-	-	...	-	-	-	-	...	x	...
в среднем на одну организацию, га	...	-	-	...	-	-	-	-	...	x	...



ГРУППИРОВКИ ОБЪЕКТОВ ПЕРЕПИСИ ПО РАЗМЕРУ ЗЕМЕЛЬНОЙ ПЛОЩАДИ

Продолжение табл. 41

	Подсобные сельскохозяйственные предприятия несельскохозяйственных организаций, имевшие земельную площадь, га:									Подсобные сельскохозяйственные предприятия несельскохозяйственных организаций, не имеющие земельной площади	Итого
	до 50,1	50,1 - 100	100,1 - 200	200,1 - 500	500,1 - 1500	1500,1 - 3000	3000,1 - 4000	свыше 40000	всего		
	1	2	3	4	5	6	7	8	9	10	11
Дубенский муниципальный район											
Число организаций, единиц	-	-	...	-	-	-	-	-	...	-	...
в процентах от общего числа организаций	-	-	...	-	-	-	-	-	...	-	...
в процентах от числа организаций, имеющих землю	-	-	...	-	-	-	-	-	...	x	x
Общая площадь земли, га	-	-	...	-	-	-	-	-	...	x	...
в процентах от общей площади земли	-	-	...	-	-	-	-	-	...	x	...
в среднем на одну организацию, га	-	-	...	-	-	-	-	-	...	x	...
Заокский муниципальный район											
Число организаций, единиц	-	-	-	...	-	-	-	-	...	-	...
в процентах от общего числа организаций	-	-	-	...	-	-	-	-	...	-	...
в процентах от числа организаций, имеющих землю	-	-	-	...	-	-	-	-	...	x	x
Общая площадь земли, га	-	-	-	...	-	-	-	-	...	x	...
в процентах от общей площади земли	-	-	-	...	-	-	-	-	...	x	...
в среднем на одну организацию, га	-	-	-	...	-	-	-	-	...	x	...
Каменский муниципальный район											
Число организаций, единиц	...	-	-	-	-	-	-	-	...	-	...
в процентах от общего числа организаций	...	-	-	-	-	-	-	-	...	-	...
в процентах от числа организаций, имеющих землю	...	-	-	-	-	-	-	-	...	x	x
Общая площадь земли, га	...	-	-	-	-	-	-	-	...	x	...
в процентах от общей площади земли	...	-	-	-	-	-	-	-	...	x	...
в среднем на одну организацию, га	...	-	-	-	-	-	-	-	...	x	...
Кимовский муниципальный район											
Число организаций, единиц	-	...	-	-	-	-	-	-	...	-	...
в процентах от общего числа организаций	-	...	-	-	-	-	-	-	...	-	...
в процентах от числа организаций, имеющих землю	-	...	-	-	-	-	-	-	...	x	x
Общая площадь земли, га	-	...	-	-	-	-	-	-	...	x	...
в процентах от общей площади земли	-	...	-	-	-	-	-	-	...	x	...
в среднем на одну организацию, га	-	...	-	-	-	-	-	-	...	x	...



ГРУППИРОВКИ ОБЪЕКТОВ ПЕРЕПИСИ ПО РАЗМЕРУ ЗЕМЕЛЬНОЙ ПЛОЩАДИ

Продолжение табл. 41

	Подсобные сельскохозяйственные предприятия несельскохозяйственных организаций, имевшие земельную площадь, га:									Подсобные сельскохозяйственные предприятия несельскохозяйственных организаций, не имеющие земельной площади	Итого
	до 50,1	50,1 - 100	100,1 - 200	200,1 - 500	500,1 - 1500	1500,1 - 3000	3000,1 - 4000	свыше 40000	всего		
	1	2	3	4	5	6	7	8	9	10	11
Киреевский муниципальный район											
Число организаций, единиц	-	-	-	-	...	-	-	-	...	-	...
в процентах от общего числа организаций	-	-	-	-	...	-	-	-	...	-	...
в процентах от числа организаций, имеющих землю	-	-	-	-	...	-	-	-	...	x	x
Общая площадь земли, га	-	-	-	-	...	-	-	-	...	x	...
в процентах от общей площади земли	-	-	-	-	...	-	-	-	...	x	...
в среднем на одну организацию, га	-	-	-	-	...	-	-	-	...	x	...
Куркинский муниципальный район											
Число организаций, единиц	-	-	-	-	-	-	-	-	-	-	-
в процентах от общего числа организаций	-	-	-	-	-	-	-	-	-	-	-
в процентах от числа организаций, имеющих землю	-	-	-	-	-	-	-	-	-	x	x
Общая площадь земли, га	-	-	-	-	-	-	-	-	-	x	-
в процентах от общей площади земли	-	-	-	-	-	-	-	-	-	x	-
в среднем на одну организацию, га	-	-	-	-	-	-	-	-	-	x	-
Одоевский муниципальный район											
Число организаций, единиц	-	-	-	-	-	-	-	-	-	-	-
в процентах от общего числа организаций	-	-	-	-	-	-	-	-	-	-	-
в процентах от числа организаций, имеющих землю	-	-	-	-	-	-	-	-	-	x	x
Общая площадь земли, га	-	-	-	-	-	-	-	-	-	x	-
в процентах от общей площади земли	-	-	-	-	-	-	-	-	-	x	-
в среднем на одну организацию, га	-	-	-	-	-	-	-	-	-	x	-
Плавский муниципальный район											
Число организаций, единиц	-	-	-	-	-	-	-	-	-
в процентах от общего числа организаций	-	-	-	-	-	-	-	-	-
в процентах от числа организаций, имеющих землю	-	-	-	-	-	-	-	-	-	x	x
Общая площадь земли, га	-	-	-	-	-	-	-	-	-	x	-
в процентах от общей площади земли	-	-	-	-	-	-	-	-	-	x	-
в среднем на одну организацию, га	-	-	-	-	-	-	-	-	-	x	-



ГРУППИРОВКИ ОБЪЕКТОВ ПЕРЕПИСИ ПО РАЗМЕРУ ЗЕМЕЛЬНОЙ ПЛОЩАДИ

Продолжение табл. 41

	Подсобные сельскохозяйственные предприятия несельскохозяйственных организаций, имевшие земельную площадь, га:									Подсобные сельскохозяйственные предприятия несельскохозяйственных организаций, не имеющие земельной площади	Итого
	до 50,1	50,1 - 100	100,1 - 200	200,1 - 500	500,1 - 1500	1500,1 - 3000	3000,1 - 4000	свыше 40000	всего		
	1	2	3	4	5	6	7	8	9	10	11
Суворовский муниципальный район											
Число организаций, единиц	-	-	-	-	-	-	-	-	-	-	-
в процентах от общего числа организаций	-	-	-	-	-	-	-	-	-	-	-
в процентах от числа организаций, имеющих землю	-	-	-	-	-	-	-	-	-	x	x
Общая площадь земли, га	-	-	-	-	-	-	-	-	-	x	-
в процентах от общей площади земли	-	-	-	-	-	-	-	-	-	x	-
в среднем на одну организацию, га	-	-	-	-	-	-	-	-	-	x	-
Тепло-Огаревский муниципальный район											
Число организаций, единиц	-	-	-	-	-	-	-	-	-	-	-
в процентах от общего числа организаций	-	-	-	-	-	-	-	-	-	-	-
в процентах от числа организаций, имеющих землю	-	-	-	-	-	-	-	-	-	x	x
Общая площадь земли, га	-	-	-	-	-	-	-	-	-	x	-
в процентах от общей площади земли	-	-	-	-	-	-	-	-	-	x	-
в среднем на одну организацию, га	-	-	-	-	-	-	-	-	-	x	-
Узловский муниципальный район											
Число организаций, единиц	-	-	-	-	-	-	-	-	-	-	-
в процентах от общего числа организаций	-	-	-	-	-	-	-	-	-	-	-
в процентах от числа организаций, имеющих землю	-	-	-	-	-	-	-	-	-	x	x
Общая площадь земли, га	-	-	-	-	-	-	-	-	-	x	-
в процентах от общей площади земли	-	-	-	-	-	-	-	-	-	x	-
в среднем на одну организацию, га	-	-	-	-	-	-	-	-	-	x	-
Чернский муниципальный район											
Число организаций, единиц	...	-	...	-	-	-	-	-	...	-	...
в процентах от общего числа организаций	...	-	...	-	-	-	-	-	...	-	...
в процентах от числа организаций, имеющих землю	...	-	...	-	-	-	-	-	...	x	x
Общая площадь земли, га	...	-	...	-	-	-	-	-	...	x	...
в процентах от общей площади земли	...	-	...	-	-	-	-	-	...	x	...
в среднем на одну организацию, га	...	-	...	-	-	-	-	-	...	x	...



ГРУППИРОВКИ ОБЪЕКТОВ ПЕРЕПИСИ ПО РАЗМЕРУ ЗЕМЕЛЬНОЙ ПЛОЩАДИ

Продолжение табл. 41

	Подсобные сельскохозяйственные предприятия несельскохозяйственных организаций, имевшие земельную площадь, га:									Подсобные сельскохозяйственные предприятия несельскохозяйственных организаций, не имеющие земельной площади	Итого
	до 50,1	50,1 - 100	100,1 - 200	200,1 - 500	500,1 - 1500	1500,1 - 3000	3000,1 - 4000	свыше 40000	всего		
	1	2	3	4	5	6	7	8	9	10	11
Щекинский муниципальный район											
Число организаций, единиц	-	...	-	...	-	-	-	-	...	-	...
в процентах от общего числа организаций	-	...	-	...	-	-	-	-	...	-	...
в процентах от числа организаций, имеющих землю	-	...	-	...	-	-	-	-	...	x	x
Общая площадь земли, га	-	...	-	...	-	-	-	-	...	x	...
в процентах от общей площади земли	-	...	-	...	-	-	-	-	...	x	...
в среднем на одну организацию, га	-	...	-	...	-	-	-	-	...	x	...
Ясногорский муниципальный район											
Число организаций, единиц	-	...	-	-	-	-	-	-	...	-	...
в процентах от общего числа организаций	-	...	-	-	-	-	-	-	...	-	...
в процентах от числа организаций, имеющих землю	-	...	-	-	-	-	-	-	...	x	x
Общая площадь земли, га	-	...	-	-	-	-	-	-	...	x	...
в процентах от общей площади земли	-	...	-	-	-	-	-	-	...	x	...
в среднем на одну организацию, га	-	...	-	-	-	-	-	-	...	x	...
Городские округа Тульской области											
Число организаций, единиц	...	-	-	-	...	-	-	-	3	...	5
в процентах от общего числа организаций	...	-	-	-	...	-	-	-	60.0	...	100
в процентах от числа организаций, имеющих землю	...	-	-	-	...	-	-	-	100	x	x
Общая площадь земли, га	...	-	-	-	...	-	-	-	702.2	x	702.2
в процентах от общей площади земли	...	-	-	-	...	-	-	-	100	x	100
в среднем на одну организацию, га	...	-	-	-	...	-	-	-	234.1	x	140.4
город Тула											
Число организаций, единиц	-	-	-	-	...	-	-	-	...	-	...
в процентах от общего числа организаций	-	-	-	-	...	-	-	-	...	-	...
в процентах от числа организаций, имеющих землю	-	-	-	-	...	-	-	-	...	x	x
Общая площадь земли, га	-	-	-	-	...	-	-	-	...	x	...
в процентах от общей площади земли	-	-	-	-	...	-	-	-	...	x	...
в среднем на одну организацию, га	-	-	-	-	...	-	-	-	...	x	...



ГРУППИРОВКИ ОБЪЕКТОВ ПЕРЕПИСИ ПО РАЗМЕРУ ЗЕМЕЛЬНОЙ ПЛОЩАДИ

Продолжение табл. 41

	Подсобные сельскохозяйственные предприятия несельскохозяйственных организаций, имевшие земельную площадь, га:									Подсобные сельскохозяйственные предприятия несельскохозяйственных организаций, не имеющие земельной площади	Итого
	до 50,1	50,1 - 100	100,1 - 200	200,1 - 500	500,1 - 1500	1500,1 - 3000	3000,1 - 4000	свыше 40000	всего		
	1	2	3	4	5	6	7	8	9	10	11
рабочий поселок Новогуровский											
Число организаций, единиц	-	-	-	-	-	-	-	-	-	-	-
в процентах от общего числа организаций	-	-	-	-	-	-	-	-	-	-	-
в процентах от числа организаций, имеющих землю	-	-	-	-	-	-	-	-	-	x	x
Общая площадь земли, га	-	-	-	-	-	-	-	-	-	x	-
в процентах от общей площади земли	-	-	-	-	-	-	-	-	-	x	-
в среднем на одну организацию, га	-	-	-	-	-	-	-	-	-	x	-
город Алексин											
Число организаций, единиц	-	-	-	-	-	-	-	-	-	-	-
в процентах от общего числа организаций	-	-	-	-	-	-	-	-	-	-	-
в процентах от числа организаций, имеющих землю	-	-	-	-	-	-	-	-	-	x	x
Общая площадь земли, га	-	-	-	-	-	-	-	-	-	x	-
в процентах от общей площади земли	-	-	-	-	-	-	-	-	-	x	-
в среднем на одну организацию, га	-	-	-	-	-	-	-	-	-	x	-
город Донской											
Число организаций, единиц	-	-	-	-	-	-	-	-	-
в процентах от общего числа организаций	-	-	-	-	-	-	-	-	-
в процентах от числа организаций, имеющих землю	-	-	-	-	-	-	-	-	-	x	x
Общая площадь земли, га	-	-	-	-	-	-	-	-	-	x	-
в процентах от общей площади земли	-	-	-	-	-	-	-	-	-	x	-
в среднем на одну организацию, га	-	-	-	-	-	-	-	-	-	x	-
город Ефремов											
Число организаций, единиц	-	-	-	-	-	-	-	-	-	-	-
в процентах от общего числа организаций	-	-	-	-	-	-	-	-	-	-	-
в процентах от числа организаций, имеющих землю	-	-	-	-	-	-	-	-	-	x	x
Общая площадь земли, га	-	-	-	-	-	-	-	-	-	x	-
в процентах от общей площади земли	-	-	-	-	-	-	-	-	-	x	-
в среднем на одну организацию, га	-	-	-	-	-	-	-	-	-	x	-



ГРУППИРОВКИ ОБЪЕКТОВ ПЕРЕПИСИ ПО РАЗМЕРУ ЗЕМЕЛЬНОЙ ПЛОЩАДИ

Продолжение табл. 41

	Подсобные сельскохозяйственные предприятия несельскохозяйственных организаций, имевшие земельную площадь, га:									Подсобные сельскохозяйственные предприятия несельскохозяйственных организаций, не имеющие земельной площади	Итого
	до 50,1	50,1 - 100	100,1 - 200	200,1 - 500	500,1 - 1500	1500,1 - 3000	3000,1 - 4000	свыше 40000	всего		
	1	2	3	4	5	6	7	8	9	10	11
город Новомосковск											
Число организаций, единиц	...	-	-	-	-	-	-	-	...	-	...
в процентах от общего числа организаций	...	-	-	-	-	-	-	-	...	-	...
в процентах от числа организаций, имеющих землю	...	-	-	-	-	-	-	-	...	x	x
Общая площадь земли, га	...	-	-	-	-	-	-	-	...	x	...
в процентах от общей площади земли	...	-	-	-	-	-	-	-	...	x	...
в среднем на одну организацию, га	...	-	-	-	-	-	-	-	...	x	...
Славный											
Число организаций, единиц	-	-	-	-	-	-	-	-	-	-	-
в процентах от общего числа организаций	-	-	-	-	-	-	-	-	-	-	-
в процентах от числа организаций, имеющих землю	-	-	-	-	-	-	-	-	-	x	x
Общая площадь земли, га	-	-	-	-	-	-	-	-	-	x	-
в процентах от общей площади земли	-	-	-	-	-	-	-	-	-	x	-
в среднем на одну организацию, га	-	-	-	-	-	-	-	-	-	x	-



**42. ГРУППИРОВКА КРЕСТЬЯНСКИХ (ФЕРМЕРСКИХ) ХОЗЯЙСТВ И ИНДИВИДУАЛЬНЫХ ПРЕДПРИНИМАТЕЛЕЙ
ПО РАЗМЕРУ ЗЕМЕЛЬНОЙ ПЛОЩАДИ**

(на 1 июля 2016 года)

	Хозяйства, имевшие земельную площадь, га:													Хозяйства, не имевшие земельной площади	Итого
	до 4,1	4,1 - 10	10,1 - 20	20,1 - 50	50,1 - 100	100,1 - 200	200,1 - 500	500,1 - 1500	1500,1 - 3000	3000,1 - 4000	4000,1 - 6000	свыше 6000	всего		
	1	2	3	4	5	6	7	8	9	10	11	12	13	14	15
Тульская область															
Число крестьянских (фермерских) хозяйств и индивидуальных предпринимателей, единиц	71	54	57	93	105	129	117	94	21	4	748	178	926
в процентах от общего числа хозяйств	7.7	5.8	6.2	10.0	11.3	13.9	12.6	10.2	2.3	0.4	80.8	19.2	100
в процентах от числа хозяйств, имеющих землю	9.5	7.2	7.6	12.4	14.0	17.2	15.6	12.6	2.8	0.5	100	x	x
Общая площадь земли, га	112.0	421.6	905.5	3327.4	8101.3	18812.8	37426.3	83133.9	45702.4	14151.0	236804.2	x	236804.2
в процентах от общей площади земли	0.0	0.2	0.4	1.4	3.4	7.9	15.8	35.1	19.3	6.0	100	x	100
в среднем на одно хозяйство, га	1.6	7.8	15.9	35.8	77.2	145.8	319.9	884.4	2176.3	3537.8	316.6	x	255.7
Муниципальные районы Тульской области															
Число крестьянских (фермерских) хозяйств и индивидуальных предпринимателей, единиц	59	33	45	69	91	106	93	79	18	3	598	115	713
в процентах от общего числа хозяйств	8.3	4.6	6.3	9.7	12.8	14.9	13.0	11.1	2.5	0.4	83.9	16.1	100
Белевский муниципальный район															
Число крестьянских (фермерских) хозяйств и индивидуальных предпринимателей, единиц	3	-	3	3	3	4	...	-	-	-	20	-	20
в процентах от общего числа хозяйств	15.0	-	15.0	15.0	15.0	20.0	...	-	-	-	100.0	-	100
в процентах от числа хозяйств, имеющих землю	15.0	-	15.0	15.0	15.0	20.0	...	-	-	-	100	x	x
Общая площадь земли, га	5.2	-	189.0	459.5	890.4	3186.9	...	-	-	-	8639.2	x	8639.2
в процентах от общей площади земли	0.1	-	2.2	5.3	10.3	36.9	...	-	-	-	100	x	100
в среднем на одно хозяйство, га	1.7	-	63.0	153.2	296.8	796.7	...	-	-	-	432.0	x	432.0



ГРУППИРОВКИ ОБЪЕКТОВ ПЕРЕПИСИ ПО РАЗМЕРУ ЗЕМЕЛЬНОЙ ПЛОЩАДИ

Продолжение табл. 42

	Хозяйства, имевшие земельную площадь, га:													Хозяйства, не имевшие земельной площади
	до 4,1	4,1 - 10	10,1 - 20	20,1 - 50	50,1 - 100	100,1 - 200	200,1 - 500	500,1 - 1500	1500,1 - 3000	3000,1 - 4000	4000,1 - 6000	свыше 6000	всего	
	1	2	3	4	5	6	7	8	9	10	11	12	13	14
Богородицкий муниципальный район														
Число крестьянских (фермерских) хозяйств и индивидуальных предпринимателей, единиц	17	5	4	...	5	...	7	3	-	-	48	11
в процентах от общего числа хозяйств	28.8	8.5	6.8	...	8.5	...	11.9	5.1	-	-	81.4	18.6
в процентах от числа хозяйств, имеющих землю	35.4	10.4	8.3	...	10.4	...	14.6	6.3	-	-	100	x
Общая площадь земли, га	21.0	37.1	77.0	...	340.1	...	2012.8	1880.2	-	-	12797.9	x
в процентах от общей площади земли	0.2	0.3	0.6	...	2.7	...	15.7	14.7	-	-	100	x
в среднем на одно хозяйство, га	1.2	7.4	19.3	...	68.0	...	287.5	626.7	-	-	266.6	x
Веневский муниципальный район														
Число крестьянских (фермерских) хозяйств и индивидуальных предпринимателей, единиц	3	...	6	20	17	21	16	7	...	-	-	-	93	...
в процентах от общего числа хозяйств	3.2	...	6.3	21.1	17.9	22.1	16.8	7.4	...	-	-	-	97.9	...
в процентах от числа хозяйств, имеющих землю	3.2	...	6.5	21.5	18.3	22.6	17.2	7.5	...	-	-	-	100	x
Общая площадь земли, га	1.6	...	85.0	777.9	1370.7	2861.0	5564.3	5201.0	...	-	-	-	18526.5	x
в процентах от общей площади земли	0.0	...	0.5	4.2	7.4	15.4	30.0	28.1	...	-	-	-	100	x
в среднем на одно хозяйство, га	0.5	...	14.2	38.9	80.6	136.2	347.8	743.0	...	-	-	-	199.2	x
Воловский муниципальный район														
Число крестьянских (фермерских) хозяйств и индивидуальных предпринимателей, единиц	5	9	17	12	8	-	-	57	8
в процентах от общего числа хозяйств	7.7	13.8	26.2	18.5	12.3	-	-	87.7	12.3
в процентах от числа хозяйств, имеющих землю	8.8	15.8	29.8	21.1	14.0	-	-	100	x
Общая площадь земли, га	160.9	711.3	2380.3	3818.8	7609.5	-	-	21049.8	x
в процентах от общей площади земли	0.8	3.4	11.3	18.1	36.1	-	-	100	x
в среднем на одно хозяйство, га	32.2	79.0	140.0	318.2	951.2	-	-	369.3	x



ГРУППИРОВКИ ОБЪЕКТОВ ПЕРЕПИСИ ПО РАЗМЕРУ ЗЕМЕЛЬНОЙ ПЛОЩАДИ

Продолжение табл. 42

	Хозяйства, имевшие земельную площадь, га:													Хозяйства, не имевшие земельной площади	Итого
	до 4,1	4,1 - 10	10,1 - 20	20,1 - 50	50,1 - 100	100,1 - 200	200,1 - 500	500,1 - 1500	1500,1 - 3000	3000,1 - 4000	4000,1 - 6000	свыше 6000	всего		
	1	2	3	4	5	6	7	8	9	10	11	12	13	14	15
Дубенский муниципальный район															
Число крестьянских (фермерских) хозяйств и индивидуальных предпринимателей, единиц	...	-	...	4	...	-	-	-	-	-	11	10	21
в процентах от общего числа хозяйств	...	-	...	19.0	...	-	-	-	-	-	52.4	47.6	100
в процентах от числа хозяйств, имеющих землю	...	-	...	36.4	...	-	-	-	-	-	100	x	x
Общая площадь земли, га	...	-	...	152.0	...	-	-	-	-	-	1190.4	x	1190.4
в процентах от общей площади земли	...	-	...	12.8	...	-	-	-	-	-	100	x	100
в среднем на одно хозяйство, га	...	-	...	38.0	...	-	-	-	-	-	108.2	x	56.7
Заокский муниципальный район															
Число крестьянских (фермерских) хозяйств и индивидуальных предпринимателей, единиц	8	...	3	6	5	-	-	-	...	-	-	-	25	4	29
в процентах от общего числа хозяйств	27.6	...	10.3	20.7	17.2	-	-	-	...	-	-	-	86.2	13.8	100
в процентах от числа хозяйств, имеющих землю	32.0	...	12.0	24.0	20.0	-	-	-	...	-	-	-	100	x	x
Общая площадь земли, га	19.1	...	47.0	231.5	369.9	-	-	-	...	-	-	-	3163.7	x	3163.7
в процентах от общей площади земли	0.6	...	1.5	7.3	11.7	-	-	-	...	-	-	-	100	x	100
в среднем на одно хозяйство, га	2.4	...	15.7	38.6	74.0	-	-	-	...	-	-	-	126.5	x	109.1
Каменский муниципальный район															
Число крестьянских (фермерских) хозяйств и индивидуальных предпринимателей, единиц	...	-	6	3	-	-	-	...	16	-	16
в процентах от общего числа хозяйств	...	-	37.5	18.8	-	-	-	...	100.0	-	100
в процентах от числа хозяйств, имеющих землю	...	-	37.5	18.8	-	-	-	...	100	x	x
Общая площадь земли, га	...	-	530.6	3732.5	-	-	-	...	13907.2	x	13907.2
в процентах от общей площади земли	...	-	3.8	26.8	-	-	-	...	100	x	100
в среднем на одно хозяйство, га	...	-	88.4	1244.2	-	-	-	...	869.2	x	869.2



ГРУППИРОВКИ ОБЪЕКТОВ ПЕРЕПИСИ ПО РАЗМЕРУ ЗЕМЕЛЬНОЙ ПЛОЩАДИ

Продолжение табл. 42

	Хозяйства, имевшие земельную площадь, га:													Хозяйства, не имевшие земельной площади	Итого
	до 4,1	4,1 - 10	10,1 - 20	20,1 - 50	50,1 - 100	100,1 - 200	200,1 - 500	500,1 - 1500	1500,1 - 3000	3000,1 - 4000	4000,1 - 6000	свыше 6000	всего		
	1	2	3	4	5	6	7	8	9	10	11	12	13	14	15
Кимовский муниципальный район															
Число крестьянских (фермерских) хозяйств и индивидуальных предпринимателей, единиц	3	3	4	...	6	4	4	9	...	-	-	-	37	4	41
в процентах от общего числа хозяйств	7.3	7.3	9.8	...	14.6	9.8	9.8	22.0	...	-	-	-	90.2	9.8	100
в процентах от числа хозяйств, имеющих землю	8.1	8.1	10.8	...	16.2	10.8	10.8	24.3	...	-	-	-	100	x	x
Общая площадь земли, га	2.2	24.8	61.0	...	437.2	655.0	1201.2	9411.0	...	-	-	-	16215.9	x	16215.9
в процентах от общей площади земли	0.0	0.2	0.4	...	2.7	4.0	7.4	58.0	...	-	-	-	100	x	100
в среднем на одно хозяйство, га	0.7	8.3	15.3	...	72.9	163.8	300.3	1045.7	...	-	-	-	438.3	x	395.5
Киреевский муниципальный район															
Число крестьянских (фермерских) хозяйств и индивидуальных предпринимателей, единиц	6	5	8	3	8	3	-	-	-	-	37	7	44
в процентах от общего числа хозяйств	13.6	11.4	18.2	6.8	18.2	6.8	-	-	-	-	84.1	15.9	100
в процентах от числа хозяйств, имеющих землю	16.2	13.5	21.6	8.1	21.6	8.1	-	-	-	-	100	x	x
Общая площадь земли, га	83.7	197.8	511.0	418.0	2682.0	2034.1	-	-	-	-	5946.5	x	5946.5
в процентах от общей площади земли	1.4	3.3	8.6	7.0	45.1	34.2	-	-	-	-	100	x	100
в среднем на одно хозяйство, га	14.0	39.6	63.9	139.3	335.3	678.0	-	-	-	-	160.7	x	135.1
Куркинский муниципальный район															
Число крестьянских (фермерских) хозяйств и индивидуальных предпринимателей, единиц	-	6	7	12	6	-	-	-	-	35	...	36
в процентах от общего числа хозяйств	-	16.7	19.4	33.3	16.7	-	-	-	-	97.2	...	100
в процентах от числа хозяйств, имеющих землю	-	17.1	20.0	34.3	17.1	-	-	-	-	100	x	x
Общая площадь земли, га	-	412.0	1139.3	4008.6	5371.6	-	-	-	-	11017.5	x	11017.5
в процентах от общей площади земли	-	3.7	10.3	36.4	48.8	-	-	-	-	100	x	100
в среднем на одно хозяйство, га	-	68.7	162.8	334.1	895.3	-	-	-	-	314.8	x	306.0



ГРУППИРОВКИ ОБЪЕКТОВ ПЕРЕПИСИ ПО РАЗМЕРУ ЗЕМЕЛЬНОЙ ПЛОЩАДИ

Продолжение табл. 42

	Хозяйства, имевшие земельную площадь, га:													Хозяйства, не имевшие земельной площади	Итого
	до 4,1	4,1 - 10	10,1 - 20	20,1 - 50	50,1 - 100	100,1 - 200	200,1 - 500	500,1 - 1500	1500,1 - 3000	3000,1 - 4000	4000,1 - 6000	свыше 6000	всего		
	1	2	3	4	5	6	7	8	9	10	11	12	13	14	15
Одоевский муниципальный район															
Число крестьянских (фермерских) хозяйств и индивидуальных предпринимателей, единиц	...	4	3	4	4	9	...	6	...	-	-	-	35	10	45
в процентах от общего числа хозяйств	...	8.9	6.7	8.9	8.9	20.0	...	13.3	...	-	-	-	77.8	22.2	100
в процентах от числа хозяйств, имеющих землю	...	11.4	8.6	11.4	11.4	25.7	...	17.1	...	-	-	-	100	x	x
Общая площадь земли, га	...	34.8	51.1	120.7	353.3	1380.0	...	4206.0	...	-	-	-	8639.2	x	8639.2
в процентах от общей площади земли	...	0.4	0.6	1.4	4.1	16.0	...	48.7	...	-	-	-	100	x	100
в среднем на одно хозяйство, га	...	8.7	17.0	30.2	88.3	153.3	...	701.0	...	-	-	-	246.8	x	192.0
Плавский муниципальный район															
Число крестьянских (фермерских) хозяйств и индивидуальных предпринимателей, единиц	-	-	-	3	3	3	-	-	-	-	12	-	12
в процентах от общего числа хозяйств	-	-	-	25.0	25.0	25.0	-	-	-	-	100.0	-	100
в процентах от числа хозяйств, имеющих землю	-	-	-	25.0	25.0	25.0	-	-	-	-	100	x	x
Общая площадь земли, га	-	-	-	501.0	1062.0	2142.0	-	-	-	-	3757.8	x	3757.8
в процентах от общей площади земли	-	-	-	13.3	28.3	57.0	-	-	-	-	100	x	100
в среднем на одно хозяйство, га	-	-	-	167.0	354.0	714.0	-	-	-	-	313.2	x	313.2
Суворовский муниципальный район															
Число крестьянских (фермерских) хозяйств и индивидуальных предпринимателей, единиц	-	...	3	3	-	...	-	-	-	-	13	8	21
в процентах от общего числа хозяйств	-	...	14.3	14.3	-	...	-	-	-	-	61.9	38.1	100
в процентах от числа хозяйств, имеющих землю	-	...	23.1	23.1	-	...	-	-	-	-	100	x	x
Общая площадь земли, га	-	...	34.8	355.0	-	...	-	-	-	-	1454.1	x	1454.1
в процентах от общей площади земли	-	...	2.4	24.4	-	...	-	-	-	-	100	x	100
в среднем на одно хозяйство, га	-	...	11.6	118.3	-	...	-	-	-	-	111.9	x	69.2



ГРУППИРОВКИ ОБЪЕКТОВ ПЕРЕПИСИ ПО РАЗМЕРУ ЗЕМЕЛЬНОЙ ПЛОЩАДИ

Продолжение табл. 42

	Хозяйства, имевшие земельную площадь, га:													Хозяйства, не имевшие земельной площади	Итого
	до 4,1	4,1 - 10	10,1 - 20	20,1 - 50	50,1 - 100	100,1 - 200	200,1 - 500	500,1 - 1500	1500,1 - 3000	3000,1 - 4000	4000,1 - 6000	свыше 6000	всего		
	1	2	3	4	5	6	7	8	9	10	11	12	13	14	15
Тепло-Огаревский муниципальный район															
Число крестьянских (фермерских) хозяйств и индивидуальных предпринимателей, единиц	-	3	4	9	4	5	3	-	-	-	31	...	33
в процентах от общего числа хозяйств	-	9.1	12.1	27.3	12.1	15.2	9.1	-	-	-	93.9	...	100
в процентах от числа хозяйств, имеющих землю	-	9.7	12.9	29.0	12.9	16.1	9.7	-	-	-	100	x	x
Общая площадь земли, га	-	25.2	312.0	1297.0	1200.0	3391.0	5700.0	-	-	-	12015.2	x	12015.2
в процентах от общей площади земли	-	0.2	2.6	10.8	10.0	28.2	47.4	-	-	-	100	x	100
в среднем на одно хозяйство, га	-	8.4	78.0	144.1	300.0	678.2	1900.0	-	-	-	387.6	x	364.1
Узловский муниципальный район															
Число крестьянских (фермерских) хозяйств и индивидуальных предпринимателей, единиц	-	-	-	-	...	6	...	4	...	-	-	-	15	5	20
в процентах от общего числа хозяйств	-	-	-	-	...	30.0	...	20.0	...	-	-	-	75.0	25.0	100
в процентах от числа хозяйств, имеющих землю	-	-	-	-	...	40.0	...	26.7	...	-	-	-	100	x	x
Общая площадь земли, га	-	-	-	-	...	916.0	...	3545.0	...	-	-	-	7585.4	x	7585.4
в процентах от общей площади земли	-	-	-	-	...	12.1	...	46.7	...	-	-	-	100	x	100
в среднем на одно хозяйство, га	-	-	-	-	...	152.7	...	886.3	...	-	-	-	505.7	x	379.3
Чернский муниципальный район															
Число крестьянских (фермерских) хозяйств и индивидуальных предпринимателей, единиц	...	-	-	3	4	-	-	...	-	16	26	42
в процентах от общего числа хозяйств	...	-	-	7.1	9.5	-	-	...	-	38.1	61.9	100
в процентах от числа хозяйств, имеющих землю	...	-	-	18.8	25.0	-	-	...	-	100	x	x
Общая площадь земли, га	...	-	-	106.5	328.3	-	-	...	-	7671.8	x	7671.8
в процентах от общей площади земли	...	-	-	1.4	4.3	-	-	...	-	100	x	100
в среднем на одно хозяйство, га	...	-	-	35.5	82.1	-	-	...	-	479.5	x	182.7



ГРУППИРОВКИ ОБЪЕКТОВ ПЕРЕПИСИ ПО РАЗМЕРУ ЗЕМЕЛЬНОЙ ПЛОЩАДИ

Продолжение табл. 42

	Хозяйства, имевшие земельную площадь, га:													Хозяйства, не имевшие земельной площади	Итого
	до 4,1	4,1 - 10	10,1 - 20	20,1 - 50	50,1 - 100	100,1 - 200	200,1 - 500	500,1 - 1500	1500,1 - 3000	3000,1 - 4000	4000,1 - 6000	свыше 6000	всего		
	1	2	3	4	5	6	7	8	9	10	11	12	13	14	15
Щекинский муниципальный район															
Число крестьянских (фермерских) хозяйств и индивидуальных предпринимателей, единиц	15	...	3	5	5	4	...	3	...	-	-	-	40	3	43
в процентах от общего числа хозяйств	34.9	...	7.0	11.6	11.6	9.3	...	7.0	...	-	-	-	93.0	7.0	100
в процентах от числа хозяйств, имеющих землю	37.5	...	7.5	12.5	12.5	10.0	...	7.5	...	-	-	-	100	x	x
Общая площадь земли, га	13.1	...	46.7	147.4	417.0	578.7	...	3233.0	...	-	-	-	7398.1	x	7398.1
в процентах от общей площади земли	0.2	...	0.6	2.0	5.6	7.8	...	43.7	...	-	-	-	100	x	100
в среднем на одно хозяйство, га	0.9	...	15.6	29.5	83.4	144.7	...	1077.7	...	-	-	-	185.0	x	172.0
Ясногорский муниципальный район															
Число крестьянских (фермерских) хозяйств и индивидуальных предпринимателей, единиц	-	3	3	3	4	4	3	4	-	...	-	-	25	9	34
в процентах от общего числа хозяйств	-	8.8	8.8	8.8	11.8	11.8	8.8	11.8	-	...	-	-	73.5	26.5	100
в процентах от числа хозяйств, имеющих землю	-	12.0	12.0	12.0	16.0	16.0	12.0	16.0	-	...	-	-	100	x	x
Общая площадь земли, га	-	23.0	47.8	94.0	365.8	554.5	773.0	3606.0	-	...	-	-	9322.1	x	9322.1
в процентах от общей площади земли	-	0.2	0.5	1.0	3.9	5.9	8.3	38.7	-	...	-	-	100	x	100
в среднем на одно хозяйство, га	-	7.7	15.9	31.3	91.5	138.6	257.7	901.5	-	...	-	-	372.9	x	274.2
Городские округа Тульской области															
Число крестьянских (фермерских) хозяйств и индивидуальных предпринимателей, единиц	12	21	12	24	14	23	24	15	3	...	-	...	150	63	213
в процентах от общего числа хозяйств	5.6	9.9	5.6	11.3	6.6	10.8	11.3	7.0	1.4	...	-	...	70.4	29.6	100
в процентах от числа хозяйств, имеющих землю	8.0	14.0	8.0	16.0	9.3	15.3	16.0	10.0	2.0	...	-	...	100	x	x
Общая площадь земли, га	30.4	153.3	195.8	832.7	1076.7	3414.3	7721.0	13463.3	5744.0	...	-	...	47068.5	x	47068.5
в процентах от общей площади земли	0.1	0.3	0.4	1.8	2.3	7.3	16.4	28.6	12.2	...	-	...	100	x	100
в среднем на одно хозяйство, га	2.5	7.3	16.3	34.7	76.9	148.4	321.7	897.6	1914.7	...	-	...	313.8	x	221.0



ГРУППИРОВКИ ОБЪЕКТОВ ПЕРЕПИСИ ПО РАЗМЕРУ ЗЕМЕЛЬНОЙ ПЛОЩАДИ

Продолжение табл. 42

	Хозяйства, имевшие земельную площадь, га:													Хозяйства, не имевшие земельной площади	Итого
	до 4,1	4,1 - 10	10,1 - 20	20,1 - 50	50,1 - 100	100,1 - 200	200,1 - 500	500,1 - 1500	1500,1 - 3000	3000,1 - 4000	4000,1 - 6000	свыше 6000	всего		
	1	2	3	4	5	6	7	8	9	10	11	12	13	14	15
город Тула															
Число крестьянских (фермерских) хозяйств и индивидуальных предпринимателей, единиц	3	3	...	8	3	...	-	-	-	-	24	4	28
в процентах от общего числа хозяйств	10.7	10.7	...	28.6	10.7	...	-	-	-	-	85.7	14.3	100
в процентах от числа хозяйств, имеющих землю	12.5	12.5	...	33.3	12.5	...	-	-	-	-	100	x	x
Общая площадь земли, га	10.3	17.8	...	287.3	1172.0	...	-	-	-	-	3356.3	x	3356.3
в процентах от общей площади земли	0.3	0.5	...	8.6	34.9	...	-	-	-	-	100	x	100
в среднем на одно хозяйство, га	3.4	5.9	...	35.9	390.7	...	-	-	-	-	139.8	x	119.9
рабочий поселок Новогуровский															
Число крестьянских (фермерских) хозяйств и индивидуальных предпринимателей, единиц	-	...	-	-	-	-	-	-	-	-	-	-	...	-	...
в процентах от общего числа хозяйств	-	...	-	-	-	-	-	-	-	-	-	-	...	-	...
в процентах от числа хозяйств, имеющих землю	-	...	-	-	-	-	-	-	-	-	-	-	...	x	x
Общая площадь земли, га	-	...	-	-	-	-	-	-	-	-	-	-	...	x	...
в процентах от общей площади земли	-	...	-	-	-	-	-	-	-	-	-	-	...	x	...
в среднем на одно хозяйство, га	-	...	-	-	-	-	-	-	-	-	-	-	...	x	...
город Алексин															
Число крестьянских (фермерских) хозяйств и индивидуальных предпринимателей, единиц	...	6	4	3	...	3	6	...	-	-	-	-	26	9	35
в процентах от общего числа хозяйств	...	17.1	11.4	8.6	...	8.6	17.1	...	-	-	-	-	74.3	25.7	100
в процентах от числа хозяйств, имеющих землю	...	23.1	15.4	11.5	...	11.5	23.1	...	-	-	-	-	100	x	x
Общая площадь земли, га	...	39.5	62.3	116.8	...	400.0	1462.0	...	-	-	-	-	2922.3	x	2922.3
в процентах от общей площади земли	...	1.4	2.1	4.0	...	13.7	50.0	...	-	-	-	-	100	x	100
в среднем на одно хозяйство, га	...	6.6	15.6	38.9	...	133.3	243.7	...	-	-	-	-	112.4	x	83.5



ГРУППИРОВКИ ОБЪЕКТОВ ПЕРЕПИСИ ПО РАЗМЕРУ ЗЕМЕЛЬНОЙ ПЛОЩАДИ

Продолжение табл. 42

	Хозяйства, имевшие земельную площадь, га:													Хозяйства, не имевшие земельной площади	Итого
	до 4,1	4,1 - 10	10,1 - 20	20,1 - 50	50,1 - 100	100,1 - 200	200,1 - 500	500,1 - 1500	1500,1 - 3000	3000,1 - 4000	4000,1 - 6000	свыше 6000	всего		
	1	2	3	4	5	6	7	8	9	10	11	12	13	14	15
город Донской															
Число крестьянских (фермерских) хозяйств и индивидуальных предпринимателей, единиц	-	-	-	-	-	-	-	-	-	-	-	-	-	11	11
в процентах от общего числа хозяйств	-	-	-	-	-	-	-	-	-	-	-	-	-	100.0	100
в процентах от числа хозяйств, имеющих землю	-	-	-	-	-	-	-	-	-	-	-	-	-	x	x
Общая площадь земли, га	-	-	-	-	-	-	-	-	-	-	-	-	-	x	-
в процентах от общей площади земли	-	-	-	-	-	-	-	-	-	-	-	-	-	x	100
в среднем на одно хозяйство, га	-	-	-	-	-	-	-	-	-	-	-	-	-	x	-
город Ефремов															
Число крестьянских (фермерских) хозяйств и индивидуальных предпринимателей, единиц	7	5	4	9	5	9	11	8	-	-	61	34	95
в процентах от общего числа хозяйств	7.4	5.3	4.2	9.5	5.3	9.5	11.6	8.4	-	-	64.2	35.8	100
в процентах от числа хозяйств, имеющих землю	11.5	8.2	6.6	14.8	8.2	14.8	18.0	13.1	-	-	100	x	x
Общая площадь земли, га	17.2	37.9	69.0	299.0	387.0	1380.0	3871.0	6526.0	-	-	19695.1	x	19695.1
в процентах от общей площади земли	0.1	0.2	0.4	1.5	2.0	7.0	19.7	33.1	-	-	100	x	100
в среднем на одно хозяйство, га	2.5	7.6	17.3	33.2	77.4	153.3	351.9	815.8	-	-	322.9	x	207.3
город Новомосковск															
Число крестьянских (фермерских) хозяйств и индивидуальных предпринимателей, единиц	...	6	...	4	5	9	4	5	...	-	-	...	38	5	43
в процентах от общего числа хозяйств	...	14.0	...	9.3	11.6	20.9	9.3	11.6	...	-	-	...	88.4	11.6	100
в процентах от числа хозяйств, имеющих землю	...	15.8	...	10.5	13.2	23.7	10.5	13.2	...	-	-	...	100	x	x
Общая площадь земли, га	...	50.3	...	129.6	393.8	1310.3	1216.0	4877.0	...	-	-	...	21087.0	x	21087.0
в процентах от общей площади земли	...	0.2	...	0.6	1.9	6.2	5.8	23.1	...	-	-	...	100	x	100
в среднем на одно хозяйство, га	...	8.4	...	32.4	78.8	145.6	304.0	975.4	...	-	-	...	554.9	x	490.4



ГРУППИРОВКИ ОБЪЕКТОВ ПЕРЕПИСИ ПО РАЗМЕРУ ЗЕМЕЛЬНОЙ ПЛОЩАДИ

Продолжение табл. 42

	Хозяйства, имевшие земельную площадь, га:													Хозяйства, не имевшие земельной площади	Итого	
	до 4,1	4,1 - 10	10,1 - 20	20,1 - 50	50,1 - 100	100,1 - 200	200,1 - 500	500,1 - 1500	1500,1 - 3000	3000,1 - 4000	4000,1 - 6000	свыше 6000	всего			
Славный																
Число крестьянских (фермерских) хозяйств и индивидуальных предпринимателей, единиц	-	-	-	-	-	-	-	-	-	-	-	-	-	-	-	-
в процентах от общего числа хозяйств	-	-	-	-	-	-	-	-	-	-	-	-	-	-	-	-
в процентах от числа хозяйств, имеющих землю	-	-	-	-	-	-	-	-	-	-	-	-	-	-	х	х
Общая площадь земли, га	-	-	-	-	-	-	-	-	-	-	-	-	-	-	х	-
в процентах от общей площади земли	-	-	-	-	-	-	-	-	-	-	-	-	-	-	х	-
в среднем на одно хозяйство, га	-	-	-	-	-	-	-	-	-	-	-	-	-	-	х	-



43. ГРУППИРОВКА ЛИЧНЫХ ПОДСОБНЫХ ХОЗЯЙСТВ ПО РАЗМЕРУ ЗЕМЕЛЬНОЙ ПЛОЩАДИ

(на 1 июля 2016 года)

	Хозяйства, имевшие земельную площадь, га:															Итого
	до 0,06	0,06 - 0,10	0,11 - 0,15	0,16 - 0,20	0,21 - 0,25	0,26 - 0,30	0,31 - 0,35	0,36 - 0,40	0,41 - 0,50	0,51 - 1,00	1,01 - 3,00	3,01 - 5,00	5,01 - 10,00	10,01 - 20,00	свыше 20,00	
	1	2	3	4	5	6	7	8	9	10	11	12	13	14	15	16
Тульская область																
Число хозяйств, единиц	32985	58125	54865	24349	15678	14916	10322	8622	8727	10983	951	49	194	164	65	240995
в процентах от общего числа хозяйств	13.7	24.1	22.8	10.1	6.5	6.2	4.3	3.6	3.6	4.6	0.4	0.0	0.1	0.1	0.0	100
Общая площадь земли, га	1130.0	4533.0	7433.3	4418.6	3662.2	4274.3	3435.8	3311.8	4030.4	8932.3	1293.6	190.2	1404.3	2195.8	4502.6	54748.0
в процентах от общей площади земли	2.1	8.3	13.6	8.1	6.7	7.8	6.3	6.0	7.4	16.3	2.4	0.3	2.6	4.0	8.2	100
в среднем на одно хозяйство, га	0.03	0.08	0.14	0.18	0.23	0.29	0.33	0.38	0.46	0.81	1.36	3.88	7.24	13.39	69.27	0.23
Муниципальные районы Тульской области																
Число хозяйств, единиц	16525	30975	32376	16426	11415	10854	8246	7257	6739	9807	893	46	166	152	58	151935
в процентах от общего числа хозяйств	10.9	20.4	21.3	10.8	7.5	7.1	5.4	4.8	4.4	6.5	0.6	0.0	0.1	0.1	0.0	100
Общая площадь земли, га	567.8	2453.1	4425.3	2983.9	2661.7	3100.3	2743.9	2788.6	3101.8	8094.4	1208.3	178.4	1211.3	2046.4	4011.9	41577.1
в процентах от общей площади земли	1.4	5.9	10.6	7.2	6.4	7.5	6.6	6.7	7.5	19.5	2.9	0.4	2.9	4.9	9.6	100
в среднем на одно хозяйство, га	0.03	0.08	0.14	0.18	0.23	0.29	0.33	0.38	0.46	0.83	1.35	3.88	7.30	13.46	69.17	0.27
Арсеньевский муниципальный район																
Число хозяйств, единиц	943	912	369	224	160	201	85	95	72	34	12	3	...	3114
в процентах от общего числа хозяйств	30.3	29.3	11.8	7.2	5.1	6.5	2.7	3.1	2.3	1.1	0.4	0.1	...	100
Общая площадь земли, га	36.1	75.2	48.6	41.1	37.0	57.9	27.7	36.5	32.7	29.7	14.7	36.6	...	528.5
в процентах от общей площади земли	6.8	14.2	9.2	7.8	7.0	10.9	5.3	6.9	6.2	5.6	2.8	6.9	...	100
в среднем на одно хозяйство, га	0.04	0.08	0.13	0.18	0.23	0.29	0.33	0.38	0.45	0.87	1.23	12.20	...	0.17
Белевский муниципальный район																
Число хозяйств, единиц	473	1551	588	343	488	523	429	271	367	1356	128	3	6524
в процентах от общего числа хозяйств	7.3	23.8	9.0	5.3	7.5	8.0	6.6	4.2	5.6	20.8	2.0	0.0	100
Общая площадь земли, га	19.4	107.8	79.8	61.6	114.0	147.4	140.5	102.8	166.1	1212.3	152.8	617.0	2958.5
в процентах от общей площади земли	0.7	3.6	2.7	2.1	3.9	5.0	4.7	3.5	5.6	41.0	5.2	20.9	100
в среднем на одно хозяйство, га	0.04	0.07	0.14	0.18	0.23	0.28	0.33	0.38	0.45	0.89	1.19	205.66	0.45
Богородицкий муниципальный район																
Число хозяйств, единиц	614	785	777	568	492	482	397	536	522	383	19	-	3	5	...	5585
в процентах от общего числа хозяйств	11.0	14.1	13.9	10.2	8.8	8.6	7.1	9.6	9.3	6.9	0.3	-	0.1	0.1	...	100
Общая площадь земли, га	21.5	65.0	107.1	104.6	114.9	136.4	131.6	207.6	237.1	254.3	24.8	-	25.4	64.5	...	1614.8
в процентах от общей площади земли	1.3	4.0	6.6	6.5	7.1	8.4	8.1	12.9	14.7	15.7	1.5	-	1.6	4.0	...	100
в среднем на одно хозяйство, га	0.04	0.08	0.14	0.18	0.23	0.28	0.33	0.39	0.45	0.66	1.31	-	8.48	12.89	...	0.29



ГРУППИРОВКИ ОБЪЕКТОВ ПЕРЕПИСИ ПО РАЗМЕРУ ЗЕМЕЛЬНОЙ ПЛОЩАДИ

Продолжение табл. 43

	Хозяйства, имевшие земельную площадь, га:															Итого
	до 0,06	0,06 - 0,10	0,11 - 0,15	0,16 - 0,20	0,21 - 0,25	0,26 - 0,30	0,31 - 0,35	0,36 - 0,40	0,41 - 0,50	0,51 - 1,00	1,01 - 3,00	3,01 - 5,00	5,01 - 10,00	10,01 - 20,00	свыше 20,00	
	1	2	3	4	5	6	7	8	9	10	11	12	13	14	15	16
Веневский муниципальный район																
Число хозяйств, единиц	206	1659	3572	2070	926	824	368	465	443	323	15	...	3	8	4	10887
в процентах от общего числа хозяйств	1.9	15.2	32.8	19.0	8.5	7.6	3.4	4.3	4.1	3.0	0.1	...	0.0	0.1	0.0	100
Общая площадь земли, га	7.3	139.1	512.1	392.7	212.7	240.7	123.5	180.2	208.6	241.1	20.9	...	24.4	103.0	364.5	2775.8
в процентах от общей площади земли	0.3	5.0	18.4	14.1	7.7	8.7	4.4	6.5	7.5	8.7	0.8	...	0.9	3.7	13.1	100
в среднем на одно хозяйство, га	0.04	0.08	0.14	0.19	0.23	0.29	0.34	0.39	0.47	0.75	1.39	...	8.14	12.87	91.12	0.25
Воловский муниципальный район																
Число хозяйств, единиц	2083	743	916	550	498	497	270	213	287	681	73	...	7	7	9	6836
в процентах от общего числа хозяйств	30.5	10.9	13.4	8.0	7.3	7.3	3.9	3.1	4.2	10.0	1.1	...	0.1	0.1	0.1	100
Общая площадь земли, га	69.2	59.9	124.4	99.3	117.3	142.6	89.4	81.1	132.3	581.5	96.0	...	54.2	88.7	438.3	2181.1
в процентах от общей площади земли	3.2	2.7	5.7	4.6	5.4	6.5	4.1	3.7	6.1	26.7	4.4	...	2.5	4.1	20.1	100
в среднем на одно хозяйство, га	0.03	0.08	0.14	0.18	0.24	0.29	0.33	0.38	0.46	0.85	1.31	...	7.74	12.68	48.70	0.32
Дубенский муниципальный район																
Число хозяйств, единиц	1466	1703	1821	1202	511	488	282	190	204	168	12	...	19	12	...	8082
в процентах от общего числа хозяйств	18.1	21.1	22.5	14.9	6.3	6.0	3.5	2.4	2.5	2.1	0.1	...	0.2	0.1	...	100
Общая площадь земли, га	51.9	133.1	245.5	209.2	117.7	137.3	92.4	72.0	92.6	125.4	18.2	...	169.5	161.7	...	1737.7
в процентах от общей площади земли	3.0	7.7	14.1	12.0	6.8	7.9	5.3	4.1	5.3	7.2	1.0	...	9.8	9.3	...	100
в среднем на одно хозяйство, га	0.04	0.08	0.13	0.17	0.23	0.28	0.33	0.38	0.45	0.75	1.52	...	8.92	13.47	...	0.22
Заокский муниципальный район																
Число хозяйств, единиц	552	1922	3090	1915	985	694	407	345	246	505	50	5	18	12	5	10751
в процентах от общего числа хозяйств	5.1	17.9	28.7	17.8	9.2	6.5	3.8	3.2	2.3	4.7	0.5	0.0	0.2	0.1	0.0	100
Общая площадь земли, га	18.1	152.9	410.9	346.1	224.1	197.4	132.5	130.9	114.8	439.1	73.5	19.7	130.2	172.2	131.3	2693.8
в процентах от общей площади земли	0.7	5.7	15.3	12.8	8.3	7.3	4.9	4.9	4.3	16.3	2.7	0.7	4.8	6.4	4.9	100
в среднем на одно хозяйство, га	0.03	0.08	0.13	0.18	0.23	0.28	0.33	0.38	0.47	0.87	1.47	3.95	7.23	14.35	26.27	0.25
Каменский муниципальный район																
Число хозяйств, единиц	60	96	214	306	389	523	495	419	651	673	68	-	3	6	...	3905
в процентах от общего числа хозяйств	1.5	2.5	5.5	7.8	10.0	13.4	12.7	10.7	16.7	17.2	1.7	-	0.1	0.2	...	100
Общая площадь земли, га	2.1	7.3	29.2	54.5	89.8	147.2	161.8	158.5	293.6	458.3	91.9	-	26.2	99.0	...	1669.5
в процентах от общей площади земли	0.1	0.4	1.7	3.3	5.4	8.8	9.7	9.5	17.6	27.4	5.5	-	1.6	5.9	...	100
в среднем на одно хозяйство, га	0.04	0.08	0.14	0.18	0.23	0.28	0.33	0.38	0.45	0.68	1.35	-	8.72	16.50	...	0.43



ГРУППИРОВКИ ОБЪЕКТОВ ПЕРЕПИСИ ПО РАЗМЕРУ ЗЕМЕЛЬНОЙ ПЛОЩАДИ

Продолжение табл. 43

	Хозяйства, имевшие земельную площадь, га:															Итого
	до 0,06	0,06 - 0,10	0,11 - 0,15	0,16 - 0,20	0,21 - 0,25	0,26 - 0,30	0,31 - 0,35	0,36 - 0,40	0,41 - 0,50	0,51 - 1,00	1,01 - 3,00	3,01 - 5,00	5,01 - 10,00	10,01 - 20,00	свыше 20,00	
	1	2	3	4	5	6	7	8	9	10	11	12	13	14	15	16
Кимовский муниципальный район																
Число хозяйств, единиц	638	1658	2901	632	457	418	204	289	385	324	10	3	10	26	4	7959
в процентах от общего числа хозяйств	8.0	20.8	36.4	7.9	5.7	5.3	2.6	3.6	4.8	4.1	0.1	0.0	0.1	0.3	0.1	100
Общая площадь земли, га	25.7	138.8	416.6	115.7	107.7	120.3	67.9	111.9	178.7	209.4	13.9	9.4	63.4	350.5	150.0	2079.9
в процентах от общей площади земли	1.2	6.7	20.0	5.6	5.2	5.8	3.3	5.4	8.6	10.1	0.7	0.5	3.0	16.9	7.2	100
в среднем на одно хозяйство, га	0.04	0.08	0.14	0.18	0.24	0.29	0.33	0.39	0.46	0.65	1.39	3.13	6.34	13.48	37.50	0.26
Киреевский муниципальный район																
Число хозяйств, единиц	1807	3175	3215	1606	798	672	358	803	305	241	10	-	4	12996
в процентах от общего числа хозяйств	13.9	24.4	24.7	12.4	6.1	5.2	2.8	6.2	2.3	1.9	0.1	-	0.0	100
Общая площадь земли, га	59.1	248.8	428.0	283.4	187.8	192.1	118.1	316.3	141.5	155.3	12.2	-	35.7	2344.5
в процентах от общей площади земли	2.5	10.6	18.3	12.1	8.0	8.2	5.0	13.5	6.0	6.6	0.5	-	1.5	100
в среднем на одно хозяйство, га	0.03	0.08	0.13	0.18	0.24	0.29	0.33	0.39	0.46	0.64	1.22	-	8.93	0.18
Куркинский муниципальный район																
Число хозяйств, единиц	560	759	744	526	344	443	329	249	295	218	11	3	-	4485
в процентах от общего числа хозяйств	12.5	16.9	16.6	11.7	7.7	9.9	7.3	5.6	6.6	4.9	0.2	0.1	-	100
Общая площадь земли, га	17.0	62.1	97.8	93.9	78.6	127.1	108.1	94.5	133.5	139.6	15.9	32.6	-	1026.3
в процентах от общей площади земли	1.7	6.1	9.5	9.2	7.7	12.4	10.5	9.2	13.0	13.6	1.5	3.2	-	100
в среднем на одно хозяйство, га	0.03	0.08	0.13	0.18	0.23	0.29	0.33	0.38	0.45	0.64	1.44	10.86	-	0.23
Одоевский муниципальный район																
Число хозяйств, единиц	666	1727	1307	527	383	489	254	289	273	291	32	6	14	3	7	6268
в процентах от общего числа хозяйств	10.6	27.6	20.9	8.4	6.1	7.8	4.1	4.6	4.4	4.6	0.5	0.1	0.2	0.0	0.1	100
Общая площадь земли, га	15.4	153.9	177.0	96.7	89.3	138.2	83.6	111.4	124.7	204.1	49.8	23.1	120.7	47.1	215.7	1650.7
в процентах от общей площади земли	0.9	9.3	10.7	5.9	5.4	8.4	5.1	6.7	7.6	12.4	3.0	1.4	7.3	2.9	13.1	100
в среднем на одно хозяйство, га	0.02	0.09	0.14	0.18	0.23	0.28	0.33	0.39	0.46	0.70	1.56	3.84	8.62	15.69	30.82	0.26
Плавский муниципальный район																
Число хозяйств, единиц	1307	1762	999	318	259	262	178	182	322	820	38	3	...	6454
в процентах от общего числа хозяйств	20.3	27.3	15.5	4.9	4.0	4.1	2.8	2.8	5.0	12.7	0.6	0.0	...	100
Общая площадь земли, га	38.5	136.4	134.7	58.6	60.9	76.1	58.4	71.1	155.1	759.6	51.8	38.2	...	1694.8
в процентах от общей площади земли	2.3	8.0	8.0	3.5	3.6	4.5	3.4	4.2	9.2	44.8	3.1	2.3	...	100
в среднем на одно хозяйство, га	0.03	0.08	0.13	0.18	0.24	0.29	0.33	0.39	0.48	0.93	1.36	12.75	...	0.26



ГРУППИРОВКИ ОБЪЕКТОВ ПЕРЕПИСИ ПО РАЗМЕРУ ЗЕМЕЛЬНОЙ ПЛОЩАДИ

Продолжение табл. 43

	Хозяйства, имевшие земельную площадь, га:															Итого
	до 0,06	0,06 - 0,10	0,11 - 0,15	0,16 - 0,20	0,21 - 0,25	0,26 - 0,30	0,31 - 0,35	0,36 - 0,40	0,41 - 0,50	0,51 - 1,00	1,01 - 3,00	3,01 - 5,00	5,01- 10,00	10,01 - 20,00	свыше 20,00	
	1	2	3	4	5	6	7	8	9	10	11	12	13	14	15	16
Суворовский муниципальный район																
Число хозяйств, единиц	663	1226	1785	787	1125	644	2390	1105	400	56	3	...	10188
в процентах от общего числа хозяйств	6.5	12.0	17.5	7.7	11.0	6.3	23.5	10.8	3.9	0.5	0.0	...	100
Общая площадь земли, га	29.4	94.8	236.3	139.4	264.4	178.8	817.2	414.9	177.2	41.3	40.0	...	2469.8
в процентах от общей площади земли	1.2	3.8	9.6	5.6	10.7	7.2	33.1	16.8	7.2	1.7	1.6	...	100
в среднем на одно хозяйство, га	0.04	0.08	0.13	0.18	0.23	0.28	0.34	0.38	0.44	0.74	13.32	...	0.24
Тепло-Огаревский муниципальный район																
Число хозяйств, единиц	648	730	561	392	305	275	235	257	334	440	59	...	7	...	-	4246
в процентах от общего числа хозяйств	15.3	17.2	13.2	9.2	7.2	6.5	5.5	6.1	7.9	10.4	1.4	...	0.2	...	-	100
Общая площадь земли, га	20.4	58.3	75.5	72.1	71.4	78.6	77.6	97.6	151.5	293.5	76.8	...	38.8	...	-	1129.0
в процентах от общей площади земли	1.8	5.2	6.7	6.4	6.3	7.0	6.9	8.6	13.4	26.0	6.8	...	3.4	...	-	100
в среднем на одно хозяйство, га	0.03	0.08	0.13	0.18	0.23	0.29	0.33	0.38	0.45	0.67	1.30	...	5.54	...	-	0.27
Узловский муниципальный район																
Число хозяйств, единиц	980	3454	2564	1272	794	669	317	463	312	268	35	7	35	5	3	11178
в процентах от общего числа хозяйств	8.8	30.9	22.9	11.4	7.1	6.0	2.8	4.1	2.8	2.4	0.3	0.1	0.3	0.0	0.0	100
Общая площадь земли, га	36.0	269.0	343.5	228.9	186.5	190.5	104.6	180.4	140.0	218.6	59.8	32.6	224.2	69.5	122.4	2406.5
в процентах от общей площади земли	1.5	11.2	14.3	9.5	7.8	7.9	4.3	7.5	5.8	9.1	2.5	1.4	9.3	2.9	5.1	100
в среднем на одно хозяйство, га	0.04	0.08	0.13	0.18	0.23	0.28	0.33	0.39	0.45	0.82	1.71	4.65	6.41	13.89	40.80	0.22
Чернский муниципальный район																
Число хозяйств, единиц	335	883	1633	1134	997	596	349	278	580	1188	147	7	...	26	5	8159
в процентах от общего числа хозяйств	4.1	10.8	20.0	13.9	12.2	7.3	4.3	3.4	7.1	14.6	1.8	0.1	...	0.3	0.1	100
Общая площадь земли, га	10.7	75.8	224.3	210.1	230.0	170.0	113.9	105.2	274.8	1057.0	197.2	24.7	...	343.6	171.9	3217.9
в процентах от общей площади земли	0.3	2.4	7.0	6.5	7.1	5.3	3.5	3.3	8.5	32.8	6.1	0.8	...	10.7	5.3	100
в среднем на одно хозяйство, га	0.03	0.09	0.14	0.19	0.23	0.29	0.33	0.38	0.47	0.89	1.34	3.54	...	13.22	34.38	0.39
Щекинский муниципальный район																
Число хозяйств, единиц	1288	2923	2600	874	885	1314	725	679	582	1668	152	5	12	8	3	13718
в процентах от общего числа хозяйств	9.4	21.3	19.0	6.4	6.5	9.6	5.3	4.9	4.2	12.2	1.1	0.0	0.1	0.1	0.0	100
Общая площадь земли, га	44.7	224.0	359.0	163.0	210.0	376.2	237.2	265.4	272.5	1547.4	210.0	20.6	86.1	103.7	1111.6	5231.5
в процентах от общей площади земли	0.9	4.3	6.9	3.1	4.0	7.2	4.5	5.1	5.2	29.6	4.0	0.4	1.6	2.0	21.2	100
в среднем на одно хозяйство, га	0.03	0.08	0.14	0.19	0.24	0.29	0.33	0.39	0.47	0.93	1.38	4.13	7.18	12.97	370.54	0.38



ГРУППИРОВКИ ОБЪЕКТОВ ПЕРЕПИСИ ПО РАЗМЕРУ ЗЕМЕЛЬНОЙ ПЛОЩАДИ

Продолжение табл. 43

	Хозяйства, имевшие земельную площадь, га:															Итого
	до 0,06	0,06 - 0,10	0,11 - 0,15	0,16 - 0,20	0,21 - 0,25	0,26 - 0,30	0,31 - 0,35	0,36 - 0,40	0,41 - 0,50	0,51 - 1,00	1,01 - 3,00	3,01 - 5,00	5,01 - 10,00	10,01 - 20,00	свыше 20,00	
	1	2	3	4	5	6	7	8	9	10	11	12	13	14	15	16
Ясногорский муниципальный район																
Число хозяйств, единиц	1236	3307	2720	1180	619	840	174	129	159	170	21	-	23	18	4	10600
в процентах от общего числа хозяйств	11.7	31.2	25.7	11.1	5.8	7.9	1.6	1.2	1.5	1.6	0.2	-	0.2	0.2	0.0	100
Общая площадь земли, га	45.3	250.9	375.1	213.2	147.5	245.4	57.8	50.1	74.8	127.0	27.0	-	152.7	242.3	157.6	2166.6
в процентах от общей площади земли	2.1	11.6	17.3	9.8	6.8	11.3	2.7	2.3	3.5	5.9	1.2	-	7.0	11.2	7.3	100
в среднем на одно хозяйство, га	0.04	0.08	0.14	0.18	0.24	0.29	0.33	0.39	0.47	0.75	1.29	-	6.64	13.46	39.41	0.20
Городские округа Тульской области																
Число хозяйств, единиц	16460	27150	22489	7923	4263	4062	2076	1365	1988	1176	58	3	28	12	7	89060
в процентах от общего числа хозяйств	18.5	30.5	25.3	8.9	4.8	4.6	2.3	1.5	2.2	1.3	0.1	0.0	0.0	0.0	0.0	100
Общая площадь земли, га	562.2	2079.9	3008.0	1434.6	1000.5	1174.0	691.8	523.2	928.6	837.8	85.3	11.8	193.0	149.4	490.7	13170.9
в процентах от общей площади земли	4.3	15.8	22.8	10.9	7.6	8.9	5.3	4.0	7.1	6.4	0.6	0.1	1.5	1.1	3.7	100
в среднем на одно хозяйство, га	0.03	0.08	0.13	0.18	0.23	0.29	0.33	0.38	0.47	0.71	1.47	3.95	6.89	12.45	70.10	0.15
город Тула																
Число хозяйств, единиц	12290	18446	11582	3187	1212	1355	246	184	115	119	17	-	-	48755
в процентах от общего числа хозяйств	25.2	37.8	23.8	6.5	2.5	2.8	0.5	0.4	0.2	0.2	0.0	-	-	100
Общая площадь земли, га	440.7	1429.1	1559.1	591.7	286.6	397.5	81.2	72.0	53.9	90.1	29.5	-	-	5040.6
в процентах от общей площади земли	8.7	28.4	30.9	11.7	5.7	7.9	1.6	1.4	1.1	1.8	0.6	-	-	100
в среднем на одно хозяйство, га	0.04	0.08	0.13	0.19	0.24	0.29	0.33	0.39	0.47	0.76	1.74	-	-	0.10
рабочий поселок Новогуровский																
Число хозяйств, единиц	-	-	-	-	-	-	-	-	-	-	-	-	-	-	-	-
в процентах от общего числа хозяйств	-	-	-	-	-	-	-	-	-	-	-	-	-	-	-	100
Общая площадь земли, га	-	-	-	-	-	-	-	-	-	-	-	-	-	-	-	-
в процентах от общей площади земли	-	-	-	-	-	-	-	-	-	-	-	-	-	-	-	100
в среднем на одно хозяйство, га	-	-	-	-	-	-	-	-	-	-	-	-	-	-	-	-
город Алексин																
Число хозяйств, единиц	854	2520	3279	1755	846	741	400	315	327	167	7	-	10	6	...	11229
в процентах от общего числа хозяйств	7.6	22.4	29.2	15.6	7.5	6.6	3.6	2.8	2.9	1.5	0.1	-	0.1	0.1	...	100
Общая площадь земли, га	28.7	186.6	432.9	306.7	195.3	210.9	131.5	120.2	150.7	115.5	9.2	-	69.6	72.7	...	2178.5
в процентах от общей площади земли	1.3	8.6	19.9	14.1	9.0	9.7	6.0	5.5	6.9	5.3	0.4	-	3.2	3.3	...	100
в среднем на одно хозяйство, га	0.03	0.07	0.13	0.17	0.23	0.28	0.33	0.38	0.46	0.69	1.31	-	6.96	12.12	...	0.19



ГРУППИРОВКИ ОБЪЕКТОВ ПЕРЕПИСИ ПО РАЗМЕРУ ЗЕМЕЛЬНОЙ ПЛОЩАДИ

Продолжение табл. 43

	Хозяйства, имевшие земельную площадь, га:															Итого
	до 0,06	0,06 - 0,10	0,11 - 0,15	0,16 - 0,20	0,21 - 0,25	0,26 - 0,30	0,31 - 0,35	0,36 - 0,40	0,41 - 0,50	0,51 - 1,00	1,01 - 3,00	3,01 - 5,00	5,01 - 10,00	10,01 - 20,00	свыше 20,00	
	1	2	3	4	5	6	7	8	9	10	11	12	13	14	15	16
город Донской																
Число хозяйств, единиц	235	1089	3040	947	357	31	13	...	-	...	-	-	-	-	-	5715
в процентах от общего числа хозяйств	4.1	19.1	53.2	16.6	6.2	0.5	0.2	...	-	...	-	-	-	-	-	100
Общая площадь земли, га	7.4	90.1	390.3	167.0	82.5	8.8	4.2	...	-	...	-	-	-	-	-	751.8
в процентах от общей площади земли	1.0	12.0	51.9	22.2	11.0	1.2	0.6	...	-	...	-	-	-	-	-	100
в среднем на одно хозяйство, га	0.03	0.08	0.13	0.18	0.23	0.28	0.32	...	-	...	-	-	-	-	-	0.13
город Ефремов																
Число хозяйств, единиц	1890	1720	2496	1051	1281	1254	697	599	1203	801	32	...	9	...	4	13040
в процентах от общего числа хозяйств	14.5	13.2	19.1	8.1	9.8	9.6	5.3	4.6	9.2	6.1	0.2	...	0.1	...	0.0	100
Общая площадь земли, га	45.8	121.5	351.0	193.3	305.6	362.2	231.3	229.5	565.6	576.1	43.4	...	63.7	...	322.5	3435.2
в процентах от общей площади земли	1.3	3.5	10.2	5.6	8.9	10.5	6.7	6.7	16.5	16.8	1.3	...	1.9	...	9.4	100
в среднем на одно хозяйство, га	0.02	0.07	0.14	0.18	0.24	0.29	0.33	0.38	0.47	0.72	1.36	...	7.07	...	80.62	0.26
город Новомосковск																
Число хозяйств, единиц	1190	3371	2092	983	567	681	720	265	343	88	...	-	8	5	...	10316
в процентах от общего числа хозяйств	11.5	32.7	20.3	9.5	5.5	6.6	7.0	2.6	3.3	0.9	...	-	0.1	0.0	...	100
Общая площадь земли, га	39.6	252.2	274.7	175.9	130.5	194.6	243.6	100.7	158.4	55.5	...	-	53.7	61.6	...	1764.4
в процентах от общей площади земли	2.2	14.3	15.6	10.0	7.4	11.0	13.8	5.7	9.0	3.1	...	-	3.0	3.5	...	100
в среднем на одно хозяйство, га	0.03	0.07	0.13	0.18	0.23	0.29	0.34	0.38	0.46	0.63	...	-	6.72	12.31	...	0.17
Славный																
Число хозяйств, единиц	...	4	-	-	-	-	-	-	-	-	-	-	-	-	-	5
в процентах от общего числа хозяйств	...	80.0	-	-	-	-	-	-	-	-	-	-	-	-	-	100
Общая площадь земли, га	...	0.3	-	-	-	-	-	-	-	-	-	-	-	-	-	0.4
в процентах от общей площади земли	...	93.6	-	-	-	-	-	-	-	-	-	-	-	-	-	100
в среднем на одно хозяйство, га	...	0.08	-	-	-	-	-	-	-	-	-	-	-	-	-	0.07



44. ГРУППИРОВКА НЕКОММЕРЧЕСКИХ ОБЪЕДИНЕНИЙ ГРАЖДАН ПО РАЗМЕРУ ЗЕМЕЛЬНОЙ ПЛОЩАДИ
(на 1 июля 2016 года)

	Объединения, имевшие земельную площадь, га:								Итого
	до 1,1	1,1 - 5,0	5,1 - 10,0	10,1 - 20,0	20,1 - 50,0	50,1 - 100,0	100,1 - 200,0	свыше 200	
	1	2	3	4	5	6	7	8	9
Тульская область									
Число объединений, единиц	98	647	600	484	218	42	5	-	2094
в процентах от общего числа объединений	4.7	30.9	28.7	23.1	10.4	2.0	0.2	-	100
Общая площадь земли, га	62.8	1984.6	4419.2	6931.4	6555.5	2758.5	604.5	-	23316.4
в процентах от общей площади земли	0.3	8.5	19.0	29.7	28.1	11.8	2.6	-	100
Муниципальные районы Тульской области									
Число объединений, единиц	69	359	320	255	143	28	4	-	1178
в процентах от общего числа объединений	5.9	30.5	27.2	21.6	12.1	2.4	0.3	-	100
Общая площадь земли, га	42.9	1087.1	2360.1	3633.4	4311.4	1849.9	493.6	-	13778.3
в процентах от общей площади земли	0.3	7.9	17.1	26.4	31.3	13.4	3.6	-	100
Арсеньевский муниципальный район									
Число объединений, единиц	-	...	4	...	-	-	-	-	6
в процентах от общего числа объединений	-	...	66.7	...	-	-	-	-	100
Общая площадь земли, га	-	...	29.5	...	-	-	-	-	43.1
в процентах от общей площади земли	-	...	68.4	...	-	-	-	-	100
Белевский муниципальный район									
Число объединений, единиц	3	24	5	5	5	-	-	-	42
в процентах от общего числа объединений	7.1	57.1	11.9	11.9	11.9	-	-	-	100
Общая площадь земли, га	2.7	57.2	30.3	61.9	130.9	-	-	-	282.9
в процентах от общей площади земли	0.9	20.2	10.7	21.9	46.3	-	-	-	100
Богородицкий муниципальный район									
Число объединений, единиц	...	19	16	7	4	...	-	-	49
в процентах от общего числа объединений	...	38.8	32.7	14.3	8.2	...	-	-	100
Общая площадь земли, га	...	59.9	113.6	95.6	118.0	...	-	-	446.0
в процентах от общей площади земли	...	13.4	25.5	21.4	26.5	...	-	-	100



ГРУППИРОВКИ ОБЪЕКТОВ ПЕРЕПИСИ ПО РАЗМЕРУ ЗЕМЕЛЬНОЙ ПЛОЩАДИ

Продолжение табл. 44

	Объединения, имевшие земельную площадь, га:								Итого
	до 1,1	1,1 - 5,0	5,1 - 10,0	10,1 - 20,0	20,1 - 50,0	50,1 - 100,0	100,1 - 200,0	свыше 200	
	1	2	3	4	5	6	7	8	9
Веневский муниципальный район									
Число объединений, единиц	6	33	24	18	8	4	-	-	93
в процентах от общего числа объединений	6.5	35.5	25.8	19.4	8.6	4.3	-	-	100
Общая площадь земли, га	2.2	100.5	176.7	240.8	261.4	242.1	-	-	1023.9
в процентах от общей площади земли	0.2	9.8	17.3	23.5	25.5	23.6	-	-	100
Воловский муниципальный район									
Число объединений, единиц	...	-	...	-	-	-	4
в процентах от общего числа объединений	...	-	...	-	-	-	100
Общая площадь земли, га	...	-	...	-	-	-	85.0
в процентах от общей площади земли	...	-	...	-	-	-	100
Дубенский муниципальный район									
Число объединений, единиц	...	10	9	3	-	-	28
в процентах от общего числа объединений	...	35.7	32.1	10.7	-	-	100
Общая площадь земли, га	...	35.5	62.1	40.2	-	-	350.7
в процентах от общей площади земли	...	10.1	17.7	11.5	-	-	100
Заокский муниципальный район									
Число объединений, единиц	3	17	27	42	52	11	...	-	154
в процентах от общего числа объединений	1.9	11.0	17.5	27.3	33.8	7.1	...	-	100
Общая площадь земли, га	2.5	63.6	204.5	647.0	1664.7	726.0	...	-	3539.3
в процентах от общей площади земли	0.1	1.8	5.8	18.3	47.0	20.5	...	-	100
Каменский муниципальный район									
Число объединений, единиц	-	-	-	...	-	-	-	-	...
в процентах от общего числа объединений	-	-	-	...	-	-	-	-	...
Общая площадь земли, га	-	-	-	...	-	-	-	-	...
в процентах от общей площади земли	-	-	-	...	-	-	-	-	...



ГРУППИРОВКИ ОБЪЕКТОВ ПЕРЕПИСИ ПО РАЗМЕРУ ЗЕМЕЛЬНОЙ ПЛОЩАДИ

Продолжение табл. 44

	Объединения, имевшие земельную площадь, га:								Итого
	до 1,1	1,1 - 5,0	5,1 - 10,0	10,1 - 20,0	20,1 - 50,0	50,1 - 100,0	100,1 - 200,0	свыше 200	
	1	2	3	4	5	6	7	8	9
Кимовский муниципальный район									
Число объединений, единиц	3	24	27	34	17	3	...	-	109
в процентах от общего числа объединений	2.8	22.0	24.8	31.2	15.6	2.8	...	-	100
Общая площадь земли, га	1.6	70.7	201.1	484.9	543.7	230.4	...	-	1693.9
в процентах от общей площади земли	0.1	4.2	11.9	28.6	32.1	13.6	...	-	100
Киреевский муниципальный район									
Число объединений, единиц	6	42	38	30	7	-	-	-	123
в процентах от общего числа объединений	4.9	34.1	30.9	24.4	5.7	-	-	-	100
Общая площадь земли, га	3.7	130.6	288.2	439.2	184.9	-	-	-	1046.6
в процентах от общей площади земли	0.4	12.5	27.5	42.0	17.7	-	-	-	100
Куркинский муниципальный район									
Число объединений, единиц	-	-	-	-	-	-	-	-	-
в процентах от общего числа объединений	-	-	-	-	-	-	-	-	-
Общая площадь земли, га	-	-	-	-	-	-	-	-	-
в процентах от общей площади земли	-	-	-	-	-	-	-	-	-
Одоевский муниципальный район									
Число объединений, единиц	-	...	4	-	...	-	-	-	6
в процентах от общего числа объединений	-	...	66.7	-	...	-	-	-	100
Общая площадь земли, га	-	...	30.3	-	...	-	-	-	56.1
в процентах от общей площади земли	-	...	54.1	-	...	-	-	-	100
Плавский муниципальный район									
Число объединений, единиц	-	5	7	7	4	-	-	-	23
в процентах от общего числа объединений	-	21.7	30.4	30.4	17.4	-	-	-	100
Общая площадь земли, га	-	13.3	53.0	95.0	97.0	-	-	-	258.3
в процентах от общей площади земли	-	5.1	20.5	36.8	37.6	-	-	-	100



ГРУППИРОВКИ ОБЪЕКТОВ ПЕРЕПИСИ ПО РАЗМЕРУ ЗЕМЕЛЬНОЙ ПЛОЩАДИ

Продолжение табл. 44

	Объединения, имевшие земельную площадь, га:								Итого
	до 1,1	1,1 - 5,0	5,1 - 10,0	10,1 - 20,0	20,1 - 50,0	50,1 - 100,0	100,1 - 200,0	свыше 200	
	1	2	3	4	5	6	7	8	9
Суворовский муниципальный район									
Число объединений, единиц	-	6	...	7	4	-	-	-	19
в процентах от общего числа объединений	-	31.6	...	36.8	21.1	-	-	-	100
Общая площадь земли, га	-	18.4	...	117.6	122.5	-	-	-	273.6
в процентах от общей площади земли	-	6.7	...	43.0	44.8	-	-	-	100
Тепло-Огаревский муниципальный район									
Число объединений, единиц	-	-	-	-	...	-	-	-	...
в процентах от общего числа объединений	-	-	-	-	...	-	-	-	...
Общая площадь земли, га	-	-	-	-	...	-	-	-	...
в процентах от общей площади земли	-	-	-	-	...	-	-	-	...
Узловский муниципальный район									
Число объединений, единиц	31	125	70	21	7	...	-	-	255
в процентах от общего числа объединений	12.2	49.0	27.5	8.2	2.7	...	-	-	100
Общая площадь земли, га	18.4	364.5	500.1	294.8	193.6	...	-	-	1438.7
в процентах от общей площади земли	1.3	25.3	34.8	20.5	13.5	...	-	-	100
Чернский муниципальный район									
Число объединений, единиц	-	-	-	-	-	-	3
в процентах от общего числа объединений	-	-	-	-	-	-	100
Общая площадь земли, га	-	-	-	-	-	-	137.9
в процентах от общей площади земли	-	-	-	-	-	-	100
Щекинский муниципальный район									
Число объединений, единиц	7	31	46	41	13	...	-	-	140
в процентах от общего числа объединений	5.0	22.1	32.9	29.3	9.3	...	-	-	100
Общая площадь земли, га	5.7	95.1	336.4	549.5	362.3	...	-	-	1462.0
в процентах от общей площади земли	0.4	6.5	23.0	37.6	24.8	...	-	-	100



ГРУППИРОВКИ ОБЪЕКТОВ ПЕРЕПИСИ ПО РАЗМЕРУ ЗЕМЕЛЬНОЙ ПЛОЩАДИ

Продолжение табл. 44

	Объединения, имевшие земельную площадь, га:								Итого
	до 1,1	1,1 - 5,0	5,1 - 10,0	10,1 - 20,0	20,1 - 50,0	50,1 - 100,0	100,1 - 200,0	свыше 200	
	1	2	3	4	5	6	7	8	9
Ясногорский муниципальный район									
Число объединений, единиц	5	21	40	38	15	-	122
в процентах от общего числа объединений	4.1	17.2	32.8	31.1	12.3	-	100
Общая площадь земли, га	2.3	70.1	311.0	543.2	440.1	-	1598.7
в процентах от общей площади земли	0.1	4.4	19.5	34.0	27.5	-	100
Городские округа Тульской области									
Число объединений, единиц	29	288	280	229	75	14	...	-	916
в процентах от общего числа объединений	3.2	31.4	30.6	25.0	8.2	1.5	...	-	100
Общая площадь земли, га	19.9	897.5	2059.2	3298.0	2244.1	908.6	...	-	9538.2
в процентах от общей площади земли	0.2	9.4	21.6	34.6	23.5	9.5	...	-	100
город Тула									
Число объединений, единиц	8	140	142	117	39	6	-	-	452
в процентах от общего числа объединений	1.8	31.0	31.4	25.9	8.6	1.3	-	-	100
Общая площадь земли, га	6.0	444.6	1059.9	1679.1	1246.3	380.2	-	-	4816.0
в процентах от общей площади земли	0.1	9.2	22.0	34.9	25.9	7.9	-	-	100
рабочий поселок Новогуровский									
Число объединений, единиц	-	-	-	-	...	-	-	-	...
в процентах от общего числа объединений	-	-	-	-	...	-	-	-	...
Общая площадь земли, га	-	-	-	-	...	-	-	-	...
в процентах от общей площади земли	-	-	-	-	...	-	-	-	...
город Алексин									
Число объединений, единиц	...	44	52	44	14	7	-	-	163
в процентах от общего числа объединений	...	27.0	31.9	27.0	8.6	4.3	-	-	100
Общая площадь земли, га	...	140.0	375.9	647.2	397.3	438.4	-	-	2000.8
в процентах от общей площади земли	...	7.0	18.8	32.3	19.9	21.9	-	-	100



ГРУППИРОВКИ ОБЪЕКТОВ ПЕРЕПИСИ ПО РАЗМЕРУ ЗЕМЕЛЬНОЙ ПЛОЩАДИ

Продолжение табл. 44

	Объединения, имевшие земельную площадь, га:								Итого
	до 1,1	1,1 - 5,0	5,1 - 10,0	10,1 - 20,0	20,1 - 50,0	50,1 - 100,0	100,1 - 200,0	свыше 200	
	1	2	3	4	5	6	7	8	9
город Донской									
Число объединений, единиц	15	56	27	17	-	-	-	-	115
в процентах от общего числа объединений	13.0	48.7	23.5	14.8	-	-	-	-	100
Общая площадь земли, га	9.1	147.9	188.9	212.6	-	-	-	-	558.5
в процентах от общей площади земли	1.6	26.5	33.8	38.1	-	-	-	-	100
город Ефремов									
Число объединений, единиц	-	4	8	6	9	-	29
в процентах от общего числа объединений	-	13.8	27.6	20.7	31.0	-	100
Общая площадь земли, га	-	13.3	61.5	96.3	240.5	-	612.4
в процентах от общей площади земли	-	2.2	10.0	15.7	39.3	-	100
город Новомосковск									
Число объединений, единиц	3	44	51	45	11	-	-	-	154
в процентах от общего числа объединений	1.9	28.6	33.1	29.2	7.1	-	-	-	100
Общая площадь земли, га	2.4	151.7	372.9	662.9	299.1	-	-	-	1489.1
в процентах от общей площади земли	0.2	10.2	25.0	44.5	20.1	-	-	-	100
Славный									
Число объединений, единиц	...	-	-	-	-	-	-	-	...
в процентах от общего числа объединений	...	-	-	-	-	-	-	-	...
Общая площадь земли, га	...	-	-	-	-	-	-	-	...
в процентах от общей площади земли	...	-	-	-	-	-	-	-	...



45. ГРУППИРОВКА САДОВОДЧЕСКИХ НЕКОММЕРЧЕСКИХ ОБЪЕДИНЕНИЙ ГРАЖДАН ПО РАЗМЕРУ ЗЕМЕЛЬНОЙ ПЛОЩАДИ

(на 1 июля 2016 года)

	Объединения, имевшие земельную площадь, га:								Итого
	до 1,1	1,1 - 5	5,1 - 10	10,1 - 20	20,1 - 50	50,1 - 100	100,1 - 200	свыше 200	
	1	2	3	4	5	6	7	8	9
Тульская область									
Число объединений, единиц	83	606	571	471	199	35	3	-	1968
в процентах от общего числа объединений	4.2	30.8	29.0	23.9	10.1	1.8	0.2	-	100
Общая площадь земли, га	53.2	1876.2	4221.1	6771.3	5939.6	2256.0	373.5	-	21490.9
в процентах от общей площади земли	0.2	8.7	19.6	31.5	27.6	10.5	1.7	-	100
Муниципальные районы Тульской области									
Число объединений, единиц	56	331	307	244	126	21	...	-	1087
в процентах от общего числа объединений	5.2	30.5	28.2	22.4	11.6	1.9	...	-	100
Общая площадь земли, га	34.8	1016.4	2267.8	3496.2	3771.0	1347.4	...	-	12196.2
в процентах от общей площади земли	0.3	8.3	18.6	28.7	30.9	11.0	...	-	100
Арсеньевский муниципальный район									
Число объединений, единиц	-	...	4	...	-	-	-	-	6
в процентах от общего числа объединений	-	...	66.7	...	-	-	-	-	100
Общая площадь земли, га	-	...	29.5	...	-	-	-	-	43.1
в процентах от общей площади земли	-	...	68.4	...	-	-	-	-	100
Белевский муниципальный район									
Число объединений, единиц	...	10	4	3	3	-	-	-	21
в процентах от общего числа объединений	...	47.6	19.0	14.3	14.3	-	-	-	100
Общая площадь земли, га	...	23.4	24.6	38.2	74.2	-	-	-	161.4
в процентах от общей площади земли	...	14.5	15.3	23.6	46.0	-	-	-	100
Богородицкий муниципальный район									
Число объединений, единиц	...	19	16	7	4	...	-	-	49
в процентах от общего числа объединений	...	38.8	32.7	14.3	8.2	...	-	-	100
Общая площадь земли, га	...	59.9	113.6	95.6	118.0	...	-	-	446.0
в процентах от общей площади земли	...	13.4	25.5	21.4	26.5	...	-	-	100



ГРУППИРОВКИ ОБЪЕКТОВ ПЕРЕПИСИ ПО РАЗМЕРУ ЗЕМЕЛЬНОЙ ПЛОЩАДИ

Продолжение табл. 45

	Объединения, имевшие земельную площадь, га:								Итого
	до 1,1	1,1 - 5	5,1 - 10	10,1 - 20	20,1 - 50	50,1 - 100	100,1 - 200	свыше 200	
	1	2	3	4	5	6	7	8	9
Веневский муниципальный район									
Число объединений, единиц	4	33	24	18	5	3	-	-	87
в процентах от общего числа объединений	4.6	37.9	27.6	20.7	5.7	3.4	-	-	100
Общая площадь земли, га	2.2	100.5	176.7	240.8	167.2	161.4	-	-	848.9
в процентах от общей площади земли	0.3	11.8	20.8	28.4	19.7	19.0	-	-	100
Воловский муниципальный район									
Число объединений, единиц	...	-	...	-	...	-	-	-	3
в процентах от общего числа объединений	...	-	...	-	...	-	-	-	100
Общая площадь земли, га	...	-	...	-	...	-	-	-	30.0
в процентах от общей площади земли	...	-	...	-	...	-	-	-	100
Дубенский муниципальный район									
Число объединений, единиц	...	9	6	-	-	22
в процентах от общего числа объединений	...	40.9	27.3	-	-	100
Общая площадь земли, га	...	31.7	44.0	-	-	291.2
в процентах от общей площади земли	...	10.9	15.1	-	-	100
Заокский муниципальный район									
Число объединений, единиц	-	15	21	37	44	6	-	-	123
в процентах от общего числа объединений	-	12.2	17.1	30.1	35.8	4.9	-	-	100
Общая площадь земли, га	-	57.4	159.2	582.3	1399.1	359.2	-	-	2557.2
в процентах от общей площади земли	-	2.2	6.2	22.8	54.7	14.0	-	-	100
Каменский муниципальный район									
Число объединений, единиц	-	-	-	...	-	-	-	-	...
в процентах от общего числа объединений	-	-	-	...	-	-	-	-	...
Общая площадь земли, га	-	-	-	...	-	-	-	-	...
в процентах от общей площади земли	-	-	-	...	-	-	-	-	...



ГРУППИРОВКИ ОБЪЕКТОВ ПЕРЕПИСИ ПО РАЗМЕРУ ЗЕМЕЛЬНОЙ ПЛОЩАДИ

Продолжение табл. 45

	Объединения, имевшие земельную площадь, га:								Итого
	до 1,1	1,1 - 5	5,1 - 10	10,1 - 20	20,1 - 50	50,1 - 100	100,1 - 200	свыше 200	
	1	2	3	4	5	6	7	8	9
Кимовский муниципальный район									
Число объединений, единиц	3	24	27	34	17	3	...	-	109
в процентах от общего числа объединений	2.8	22.0	24.8	31.2	15.6	2.8	...	-	100
Общая площадь земли, га	1.6	70.7	201.1	484.9	543.7	230.4	...	-	1693.9
в процентах от общей площади земли	0.1	4.2	11.9	28.6	32.1	13.6	...	-	100
Киреевский муниципальный район									
Число объединений, единиц	6	42	38	30	7	-	-	-	123
в процентах от общего числа объединений	4.9	34.1	30.9	24.4	5.7	-	-	-	100
Общая площадь земли, га	3.7	130.6	288.2	439.2	184.9	-	-	-	1046.6
в процентах от общей площади земли	0.4	12.5	27.5	42.0	17.7	-	-	-	100
Куркинский муниципальный район									
Число объединений, единиц	-	-	-	-	-	-	-	-	-
в процентах от общего числа объединений	-	-	-	-	-	-	-	-	-
Общая площадь земли, га	-	-	-	-	-	-	-	-	-
в процентах от общей площади земли	-	-	-	-	-	-	-	-	-
Одоевский муниципальный район									
Число объединений, единиц	-	...	4	-	...	-	-	-	6
в процентах от общего числа объединений	-	...	66.7	-	...	-	-	-	100
Общая площадь земли, га	-	...	30.3	-	...	-	-	-	56.1
в процентах от общей площади земли	-	...	54.1	-	...	-	-	-	100
Плавский муниципальный район									
Число объединений, единиц	-	5	7	7	4	-	-	-	23
в процентах от общего числа объединений	-	21.7	30.4	30.4	17.4	-	-	-	100
Общая площадь земли, га	-	13.3	53.0	95.0	97.0	-	-	-	258.3
в процентах от общей площади земли	-	5.1	20.5	36.8	37.6	-	-	-	100



ГРУППИРОВКИ ОБЪЕКТОВ ПЕРЕПИСИ ПО РАЗМЕРУ ЗЕМЕЛЬНОЙ ПЛОЩАДИ

Продолжение табл. 45

	Объединения, имевшие земельную площадь, га:								Итого
	до 1,1	1,1 - 5	5,1 - 10	10,1 - 20	20,1 - 50	50,1 - 100	100,1 - 200	свыше 200	
	1	2	3	4	5	6	7	8	9
Суворовский муниципальный район									
Число объединений, единиц	-	4	...	7	4	-	-	-	16
в процентах от общего числа объединений	-	25.0	...	43.8	25.0	-	-	-	100
Общая площадь земли, га	-	12.9	...	117.6	122.5	-	-	-	261.6
в процентах от общей площади земли	-	4.9	...	44.9	46.8	-	-	-	100
Тепло-Огаревский муниципальный район									
Число объединений, единиц	-	-	-	-	-	-	-	-	-
в процентах от общего числа объединений	-	-	-	-	-	-	-	-	100
Общая площадь земли, га	-	-	-	-	-	-	-	-	-
в процентах от общей площади земли	-	-	-	-	-	-	-	-	100
Узловский муниципальный район									
Число объединений, единиц	31	125	70	21	7	...	-	-	255
в процентах от общего числа объединений	12.2	49.0	27.5	8.2	2.7	...	-	-	100
Общая площадь земли, га	18.4	364.5	500.1	294.8	193.6	...	-	-	1438.7
в процентах от общей площади земли	1.3	25.3	34.8	20.5	13.5	...	-	-	100
Чернский муниципальный район									
Число объединений, единиц	-	-	-	-	-	-	3
в процентах от общего числа объединений	-	-	-	-	-	-	100
Общая площадь земли, га	-	-	-	-	-	-	137.9
в процентах от общей площади земли	-	-	-	-	-	-	100
Щекинский муниципальный район									
Число объединений, единиц	3	25	45	38	11	...	-	-	124
в процентах от общего числа объединений	2.4	20.2	36.3	30.6	8.9	...	-	-	100
Общая площадь земли, га	2.6	78.0	329.2	511.6	293.3	...	-	-	1327.8
в процентах от общей площади земли	0.2	5.9	24.8	38.5	22.1	...	-	-	100



ГРУППИРОВКИ ОБЪЕКТОВ ПЕРЕПИСИ ПО РАЗМЕРУ ЗЕМЕЛЬНОЙ ПЛОЩАДИ

Продолжение табл. 45

	Объединения, имевшие земельную площадь, га:								Итого
	до 1,1	1,1 - 5	5,1 - 10	10,1 - 20	20,1 - 50	50,1 - 100	100,1 - 200	свыше 200	
	1	2	3	4	5	6	7	8	9
Ясногорский муниципальный район									
Число объединений, единиц	3	18	39	38	15	-	116
в процентах от общего числа объединений	2.6	15.5	33.6	32.8	12.9	-	100
Общая площадь земли, га	1.5	65.7	301.4	543.2	440.1	-	1583.9
в процентах от общей площади земли	0.1	4.1	19.0	34.3	27.8	-	100
Городские округа Тульской области									
Число объединений, единиц	27	275	264	227	73	14	...	-	881
в процентах от общего числа объединений	3.1	31.2	30.0	25.8	8.3	1.6	...	-	100
Общая площадь земли, га	18.5	859.8	1953.3	3275.1	2168.6	908.6	...	-	9294.7
в процентах от общей площади земли	0.2	9.3	21.0	35.2	23.3	9.8	...	-	100
город Тула									
Число объединений, единиц	8	140	142	116	39	6	-	-	451
в процентах от общего числа объединений	1.8	31.0	31.5	25.7	8.6	1.3	-	-	100
Общая площадь земли, га	6.0	444.6	1059.9	1667.1	1246.3	380.2	-	-	4804.0
в процентах от общей площади земли	0.1	9.3	22.1	34.7	25.9	7.9	-	-	100
рабочий поселок Новогуровский									
Число объединений, единиц	-	-	-	-	...	-	-	-	...
в процентах от общего числа объединений	-	-	-	-	...	-	-	-	...
Общая площадь земли, га	-	-	-	-	...	-	-	-	...
в процентах от общей площади земли	-	-	-	-	...	-	-	-	...
город Алексин									
Число объединений, единиц	...	39	41	43	12	7	-	-	143
в процентах от общего числа объединений	...	27.3	28.7	30.1	8.4	4.9	-	-	100
Общая площадь земли, га	...	125.4	308.2	636.3	321.8	438.4	-	-	1831.0
в процентах от общей площади земли	...	6.8	16.8	34.7	17.6	23.9	-	-	100



ГРУППИРОВКИ ОБЪЕКТОВ ПЕРЕПИСИ ПО РАЗМЕРУ ЗЕМЕЛЬНОЙ ПЛОЩАДИ

Продолжение табл. 45

	Объединения, имевшие земельную площадь, га:								Итого
	до 1,1	1,1 - 5	5,1 - 10	10,1 - 20	20,1 - 50	50,1 - 100	100,1 - 200	свыше 200	
	1	2	3	4	5	6	7	8	9
город Донской									
Число объединений, единиц	15	48	23	17	-	-	-	-	103
в процентах от общего числа объединений	14.6	46.6	22.3	16.5	-	-	-	-	100
Общая площадь земли, га	9.1	124.8	160.7	212.6	-	-	-	-	507.2
в процентах от общей площади земли	1.8	24.6	31.7	41.9	-	-	-	-	100
город Ефремов									
Число объединений, единиц	-	4	7	6	9	-	28
в процентах от общего числа объединений	-	14.3	25.0	21.4	32.1	-	100
Общая площадь земли, га	-	13.3	51.5	96.3	240.5	-	602.4
в процентах от общей площади земли	-	2.2	8.5	16.0	39.9	-	100
город Новомосковск									
Число объединений, единиц	3	44	51	45	11	-	-	-	154
в процентах от общего числа объединений	1.9	28.6	33.1	29.2	7.1	-	-	-	100
Общая площадь земли, га	2.4	151.7	372.9	662.9	299.1	-	-	-	1489.1
в процентах от общей площади земли	0.2	10.2	25.0	44.5	20.1	-	-	-	100
Славный									
Число объединений, единиц	-	-	-	-	-	-	-	-	-
в процентах от общего числа объединений	-	-	-	-	-	-	-	-	-
Общая площадь земли, га	-	-	-	-	-	-	-	-	-
в процентах от общей площади земли	-	-	-	-	-	-	-	-	-



46. ГРУППИРОВКА ОГОРОДНИЧЕСКИХ НЕКОММЕРЧЕСКИХ ОБЪЕДИНЕНИЙ ГРАЖДАН ПО РАЗМЕРУ ЗЕМЕЛЬНОЙ ПЛОЩАДИ

(на 1 июля 2016 года)

	Объединения, имевшие земельную площадь, га:						Итого
	до 1,1	1,1 - 5	5,1 - 10	10,1 - 20	20,1 - 50	свыше 50	
	1	2	3	4	5	6	7
Тульская область							
Число объединений, единиц	8	34	9	5	5	...	62
в процентах от общего числа объединений	12.9	54.8	14.5	8.1	8.1	...	100
Общая площадь земли, га	6.2	88.5	65.4	61.7	151.4	...	428.1
в процентах от общей площади земли	1.5	20.7	15.3	14.4	35.4	...	100
Муниципальные районы Тульской области							
Число объединений, единиц	6	24	3	5	4	...	43
в процентах от общего числа объединений	14.0	55.8	7.0	11.6	9.3	...	100
Общая площадь земли, га	4.8	59.4	19.3	61.7	125.7	...	325.8
в процентах от общей площади земли	1.5	18.2	5.9	18.9	38.6	...	100
Арсеньевский муниципальный район							
Число объединений, единиц	-	-	-	-	-	-	-
в процентах от общего числа объединений	-	-	-	-	-	-	-
Общая площадь земли, га	-	-	-	-	-	-	-
в процентах от общей площади земли	-	-	-	-	-	-	-
Белевский муниципальный район							
Число объединений, единиц	...	14	-	21
в процентах от общего числа объединений	...	66.7	-	100
Общая площадь земли, га	...	33.8	-	121.6
в процентах от общей площади земли	...	27.8	-	100
Богородицкий муниципальный район							
Число объединений, единиц	-	-	-	-	-	-	-
в процентах от общего числа объединений	-	-	-	-	-	-	-
Общая площадь земли, га	-	-	-	-	-	-	-
в процентах от общей площади земли	-	-	-	-	-	-	-



ГРУППИРОВКИ ОБЪЕКТОВ ПЕРЕПИСИ ПО РАЗМЕРУ ЗЕМЕЛЬНОЙ ПЛОЩАДИ

Продолжение табл. 46

	Объединения, имевшие земельную площадь, га:						Итого
	до 1,1	1,1 - 5	5,1 - 10	10,1 - 20	20,1 - 50	свыше 50	
	1	2	3	4	5	6	7
Веневский муниципальный район							-
Число объединений, единиц	-	-	-	-	-	-	-
в процентах от общего числа объединений	-	-	-	-	-	-	-
Общая площадь земли, га	-	-	-	-	-	-	-
в процентах от общей площади земли	-	-	-	-	-	-	-
Воловский муниципальный район							
Число объединений, единиц	-	-	-	-	-
в процентах от общего числа объединений	-	-	-	-	-
Общая площадь земли, га	-	-	-	-	-
в процентах от общей площади земли	-	-	-	-	-
Дубенский муниципальный район							
Число объединений, единиц	-	-	-	-	-	-	-
в процентах от общего числа объединений	-	-	-	-	-	-	-
Общая площадь земли, га	-	-	-	-	-	-	-
в процентах от общей площади земли	-	-	-	-	-	-	-
Заокский муниципальный район							
Число объединений, единиц	-	-	-	-	-	-	-
в процентах от общего числа объединений	-	-	-	-	-	-	-
Общая площадь земли, га	-	-	-	-	-	-	-
в процентах от общей площади земли	-	-	-	-	-	-	-
Каменский муниципальный район							-
Число объединений, единиц	-	-	-	-	-	-	-
в процентах от общего числа объединений	-	-	-	-	-	-	-
Общая площадь земли, га	-	-	-	-	-	-	-
в процентах от общей площади земли	-	-	-	-	-	-	-



ГРУППИРОВКИ ОБЪЕКТОВ ПЕРЕПИСИ ПО РАЗМЕРУ ЗЕМЕЛЬНОЙ ПЛОЩАДИ

Продолжение табл. 46

	Объединения, имевшие земельную площадь, га:						Итого
	до 1,1	1,1 - 5	5,1 - 10	10,1 - 20	20,1 - 50	свыше 50	
	1	2	3	4	5	6	7
Кимовский муниципальный район							
Число объединений, единиц	-	-	-	-	-	-	-
в процентах от общего числа объединений	-	-	-	-	-	-	-
Общая площадь земли, га	-	-	-	-	-	-	-
в процентах от общей площади земли	-	-	-	-	-	-	-
Киреевский муниципальный район							-
Число объединений, единиц	-	-	-	-	-	-	-
в процентах от общего числа объединений	-	-	-	-	-	-	-
Общая площадь земли, га	-	-	-	-	-	-	-
в процентах от общей площади земли	-	-	-	-	-	-	-
Куркинский муниципальный район							-
Число объединений, единиц	-	-	-	-	-	-	-
в процентах от общего числа объединений	-	-	-	-	-	-	-
Общая площадь земли, га	-	-	-	-	-	-	-
в процентах от общей площади земли	-	-	-	-	-	-	-
Одоевский муниципальный район							-
Число объединений, единиц	-	-	-	-	-	-	-
в процентах от общего числа объединений	-	-	-	-	-	-	-
Общая площадь земли, га	-	-	-	-	-	-	-
в процентах от общей площади земли	-	-	-	-	-	-	-
Плавский муниципальный район							-
Число объединений, единиц	-	-	-	-	-	-	-
в процентах от общего числа объединений	-	-	-	-	-	-	-
Общая площадь земли, га	-	-	-	-	-	-	-
в процентах от общей площади земли	-	-	-	-	-	-	-



ГРУППИРОВКИ ОБЪЕКТОВ ПЕРЕПИСИ ПО РАЗМЕРУ ЗЕМЕЛЬНОЙ ПЛОЩАДИ

Продолжение табл. 46

	Объединения, имевшие земельную площадь, га:						Итого
	до 1,1	1,1 - 5	5,1 - 10	10,1 - 20	20,1 - 50	свыше 50	
	1	2	3	4	5	6	7
Суворовский муниципальный район							
Число объединений, единиц	-	-	-	-	3
в процентах от общего числа объединений	-	-	-	-	100
Общая площадь земли, га	-	-	-	-	11.9
в процентах от общей площади земли	-	-	-	-	100
Тепло-Огаревский муниципальный район							
Число объединений, единиц	-	-	-	-	-	-	-
в процентах от общего числа объединений	-	-	-	-	-	-	-
Общая площадь земли, га	-	-	-	-	-	-	-
в процентах от общей площади земли	-	-	-	-	-	-	-
Узловский муниципальный район							
Число объединений, единиц	-	-	-	-	-	-	-
в процентах от общего числа объединений	-	-	-	-	-	-	-
Общая площадь земли, га	-	-	-	-	-	-	-
в процентах от общей площади земли	-	-	-	-	-	-	-
Чернский муниципальный район							
Число объединений, единиц	-	-	-	-	-	-	-
в процентах от общего числа объединений	-	-	-	-	-	-	-
Общая площадь земли, га	-	-	-	-	-	-	-
в процентах от общей площади земли	-	-	-	-	-	-	-
Щекинский муниципальный район							
Число объединений, единиц	4	6	...	3	...	-	16
в процентах от общего числа объединений	25.0	37.5	...	18.8	...	-	100
Общая площадь земли, га	3.1	17.0	...	37.9	...	-	134.2
в процентах от общей площади земли	2.3	12.7	...	28.3	...	-	100



ГРУППИРОВКИ ОБЪЕКТОВ ПЕРЕПИСИ ПО РАЗМЕРУ ЗЕМЕЛЬНОЙ ПЛОЩАДИ

Продолжение табл. 46

	Объединения, имевшие земельную площадь, га:						Итого
	до 1,1	1,1 - 5	5,1 - 10	10,1 - 20	20,1 - 50	свыше 50	
	1	2	3	4	5	6	7
Ясногорский муниципальный район							
Число объединений, единиц	-	...	-	-	-	-	...
в процентах от общего числа объединений	-	...	-	-	-	-	...
Общая площадь земли, га	-	...	-	-	-	-	...
в процентах от общей площади земли	-	...	-	-	-	-	...
Городские округа Тульской области							
Число объединений, единиц	...	10	6	-	...	-	19
в процентах от общего числа объединений	...	52.6	31.6	-	...	-	100
Общая площадь земли, га	...	29.1	46.1	-	...	-	102.3
в процентах от общей площади земли	...	28.5	45.0	-	...	-	100
город Тула							
Число объединений, единиц	-	-	-	-	-	-	-
в процентах от общего числа объединений	-	-	-	-	-	-	-
Общая площадь земли, га	-	-	-	-	-	-	-
в процентах от общей площади земли	-	-	-	-	-	-	-
рабочий поселок Новогуровский							
Число объединений, единиц	-	-	-	-	-	-	-
в процентах от общего числа объединений	-	-	-	-	-	-	-
Общая площадь земли, га	-	-	-	-	-	-	-
в процентах от общей площади земли	-	-	-	-	-	-	-
город Алексин							
Число объединений, единиц	-	...	-	5
в процентах от общего числа объединений	-	...	-	100
Общая площадь земли, га	-	...	-	40.5
в процентах от общей площади земли	-	...	-	100



ГРУППИРОВКИ ОБЪЕКТОВ ПЕРЕПИСИ ПО РАЗМЕРУ ЗЕМЕЛЬНОЙ ПЛОЩАДИ

Продолжение табл. 46

	Объединения, имевшие земельную площадь, га:						Итого
	до 1,1	1,1 - 5	5,1 - 10	10,1 - 20	20,1 - 50	свыше 50	
	1	2	3	4	5	6	7
город Донской							
Число объединений, единиц	-	8	4	-	-	-	12
в процентах от общего числа объединений	-	66.7	33.3	-	-	-	100
Общая площадь земли, га	-	23.1	28.2	-	-	-	51.3
в процентах от общей площади земли	-	45.1	54.9	-	-	-	100
город Ефремов							
Число объединений, единиц	-	-	...	-	-	-	...
в процентах от общего числа объединений	-	-	...	-	-	-	...
Общая площадь земли, га	-	-	...	-	-	-	...
в процентах от общей площади земли	-	-	...	-	-	-	...
город Новомосковск							
Число объединений, единиц	-	-	-	-	-	-	-
в процентах от общего числа объединений	-	-	-	-	-	-	-
Общая площадь земли, га	-	-	-	-	-	-	-
в процентах от общей площади земли	-	-	-	-	-	-	-
Славный							
Число объединений, единиц	...	-	-	-	-	-	...
в процентах от общего числа объединений	...	-	-	-	-	-	...
Общая площадь земли, га	...	-	-	-	-	-	...
в процентах от общей площади земли	...	-	-	-	-	-	...



47. ГРУППИРОВКА ДАЧНЫХ НЕКОММЕРЧЕСКИХ ОБЪЕДИНЕНИЙ ГРАЖДАН ПО РАЗМЕРУ ЗЕМЕЛЬНОЙ ПЛОЩАДИ

(на 1 июля 2016 года)

	Объединения, имевшие земельную площадь, га:							Итого
	до 1,1	1,1 - 5	5,1 - 10	10,1 - 20	20,1 - 50	50,1 - 100	свыше 100	
	1	2	3	4	5	6	7	8
Тульская область								
Число объединений, единиц	7	7	20	8	14	6	...	64
в процентах от общего числа объединений	10.9	10.9	31.3	12.5	21.9	9.4	...	100
Общая площадь земли, га	3.3	19.9	132.8	98.4	464.5	447.5	...	1397.4
в процентах от общей площади земли	0.2	1.4	9.5	7.0	33.2	32.0	...	100
Муниципальные районы Тульской области								
Число объединений, единиц	7	4	10	6	13	6	...	48
в процентах от общего числа объединений	14.6	8.3	20.8	12.5	27.1	12.5	...	100
Общая площадь земли, га	3.3	11.3	73.0	75.5	414.6	447.5	...	1256.2
в процентах от общей площади земли	0.3	0.9	5.8	6.0	33.0	35.6	...	100
Арсеньевский муниципальный район								
Число объединений, единиц	-	-	-	-	-	-	-	-
в процентах от общего числа объединений	-	-	-	-	-	-	-	-
Общая площадь земли, га	-	-	-	-	-	-	-	-
в процентах от общей площади земли	-	-	-	-	-	-	-	-
Белевский муниципальный район								
Число объединений, единиц	-	-	-	-	-	-	-	-
в процентах от общего числа объединений	-	-	-	-	-	-	-	-
Общая площадь земли, га	-	-	-	-	-	-	-	-
в процентах от общей площади земли	-	-	-	-	-	-	-	-



ГРУППИРОВКИ ОБЪЕКТОВ ПЕРЕПИСИ ПО РАЗМЕРУ ЗЕМЕЛЬНОЙ ПЛОЩАДИ

Продолжение табл. 47

	Объединения, имевшие земельную площадь, га:							Итого
	до 1,1	1,1 - 5	5,1 - 10	10,1 - 20	20,1 - 50	50,1 - 100	свыше 100	
	1	2	3	4	5	6	7	8
Богородицкий муниципальный район								
Число объединений, единиц	-	-	-	-	-	-	-	-
в процентах от общего числа объединений	-	-	-	-	-	-	-	-
Общая площадь земли, га	-	-	-	-	-	-	-	-
в процентах от общей площади земли	-	-	-	-	-	-	-	-
Веневский муниципальный район								
Число объединений, единиц	...	-	-	-	3	...	-	6
в процентах от общего числа объединений	...	-	-	-	50.0	...	-	100
Общая площадь земли, га	...	-	-	-	94.2	...	-	175.0
в процентах от общей площади земли	...	-	-	-	53.9	...	-	100
Воловский муниципальный район								
Число объединений, единиц	-	-	-	-	-	-	-	-
в процентах от общего числа объединений	-	-	-	-	-	-	-	-
Общая площадь земли, га	-	-	-	-	-	-	-	-
в процентах от общей площади земли	-	-	-	-	-	-	-	-
Дубенский муниципальный район								
Число объединений, единиц	-	...	3	-	-	6
в процентах от общего числа объединений	-	...	50.0	-	-	100
Общая площадь земли, га	-	...	18.1	-	-	59.5
в процентах от общей площади земли	-	...	30.4	-	-	100
Заокский муниципальный район								
Число объединений, единиц	3	...	6	5	8	5	...	31
в процентах от общего числа объединений	9.7	...	19.4	16.1	25.8	16.1	...	100
Общая площадь земли, га	2.5	...	45.3	64.7	265.6	366.8	...	982.1
в процентах от общей площади земли	0.3	...	4.6	6.6	27.0	37.3	...	100



ГРУППИРОВКИ ОБЪЕКТОВ ПЕРЕПИСИ ПО РАЗМЕРУ ЗЕМЕЛЬНОЙ ПЛОЩАДИ

Продолжение табл. 47

	Объединения, имевшие земельную площадь, га:							Итого
	до 1,1	1,1 - 5	5,1 - 10	10,1 - 20	20,1 - 50	50,1 - 100	свыше 100	
	1	2	3	4	5	6	7	8
Каменский муниципальный район								
Число объединений, единиц	-	-	-	-	-	-	-	-
в процентах от общего числа объединений	-	-	-	-	-	-	-	-
Общая площадь земли, га	-	-	-	-	-	-	-	-
в процентах от общей площади земли	-	-	-	-	-	-	-	-
Кимовский муниципальный район								
Число объединений, единиц	-	-	-	-	-	-	-	-
в процентах от общего числа объединений	-	-	-	-	-	-	-	-
Общая площадь земли, га	-	-	-	-	-	-	-	-
в процентах от общей площади земли	-	-	-	-	-	-	-	-
Киреевский муниципальный район								
Число объединений, единиц	-	-	-	-	-	-	-	-
в процентах от общего числа объединений	-	-	-	-	-	-	-	-
Общая площадь земли, га	-	-	-	-	-	-	-	-
в процентах от общей площади земли	-	-	-	-	-	-	-	-
Куркинский муниципальный район								
Число объединений, единиц	-	-	-	-	-	-	-	-
в процентах от общего числа объединений	-	-	-	-	-	-	-	-
Общая площадь земли, га	-	-	-	-	-	-	-	-
в процентах от общей площади земли	-	-	-	-	-	-	-	-
Одоевский муниципальный район								
Число объединений, единиц	-	-	-	-	-	-	-	-
в процентах от общего числа объединений	-	-	-	-	-	-	-	-
Общая площадь земли, га	-	-	-	-	-	-	-	-
в процентах от общей площади земли	-	-	-	-	-	-	-	-



ГРУППИРОВКИ ОБЪЕКТОВ ПЕРЕПИСИ ПО РАЗМЕРУ ЗЕМЕЛЬНОЙ ПЛОЩАДИ

Продолжение табл. 47

	Объединения, имевшие земельную площадь, га:							Итого
	до 1,1	1,1 - 5	5,1 - 10	10,1 - 20	20,1 - 50	50,1 - 100	свыше 100	
	1	2	3	4	5	6	7	8
Плавский муниципальный район								-
Число объединений, единиц	-	-	-	-	-	-	-	-
в процентах от общего числа объединений	-	-	-	-	-	-	-	-
Общая площадь земли, га	-	-	-	-	-	-	-	-
в процентах от общей площади земли	-	-	-	-	-	-	-	-
Суворовский муниципальный район								-
Число объединений, единиц	-	-	-	-	-	-	-	-
в процентах от общего числа объединений	-	-	-	-	-	-	-	-
Общая площадь земли, га	-	-	-	-	-	-	-	-
в процентах от общей площади земли	-	-	-	-	-	-	-	-
Тепло-Огаревский муниципальный район								
Число объединений, единиц	-	-	-	-	...	-	-	...
в процентах от общего числа объединений	-	-	-	-	...	-	-	...
Общая площадь земли, га	-	-	-	-	...	-	-	...
в процентах от общей площади земли	-	-	-	-	...	-	-	...
Узловский муниципальный район								
Число объединений, единиц	-	-	-	-	-	-	-	-
в процентах от общего числа объединений	-	-	-	-	-	-	-	-
Общая площадь земли, га	-	-	-	-	-	-	-	-
в процентах от общей площади земли	-	-	-	-	-	-	-	-
Чернский муниципальный район								
Число объединений, единиц	-	-	-	-	-	-	-	-
в процентах от общего числа объединений	-	-	-	-	-	-	-	-
Общая площадь земли, га	-	-	-	-	-	-	-	-
в процентах от общей площади земли	-	-	-	-	-	-	-	-



ГРУППИРОВКИ ОБЪЕКТОВ ПЕРЕПИСИ ПО РАЗМЕРУ ЗЕМЕЛЬНОЙ ПЛОЩАДИ

Продолжение табл. 47

	Объединения, имевшие земельную площадь, га:							Итого
	до 1,1	1,1 - 5	5,1 - 10	10,1 - 20	20,1 - 50	50,1 - 100	свыше 100	
	1	2	3	4	5	6	7	8
Щекинский муниципальный район								
Число объединений, единиц	-	-	-	-	-	-	-	-
в процентах от общего числа объединений	-	-	-	-	-	-	-	-
Общая площадь земли, га	-	-	-	-	-	-	-	-
в процентах от общей площади земли	-	-	-	-	-	-	-	-
Ясногорский муниципальный район								
Число объединений, единиц	-	-	-	-	4
в процентах от общего числа объединений	-	-	-	-	100
Общая площадь земли, га	-	-	-	-	11.7
в процентах от общей площади земли	-	-	-	-	100
Городские округа Тульской области								
Число объединений, единиц	-	3	10	-	-	16
в процентах от общего числа объединений	-	18.8	62.5	-	-	100
Общая площадь земли, га	-	8.6	59.8	-	-	141.2
в процентах от общей площади земли	-	6.1	42.4	-	-	100
город Тула								
Число объединений, единиц	-	-	-	...	-	-	-	...
в процентах от общего числа объединений	-	-	-	...	-	-	-	...
Общая площадь земли, га	-	-	-	...	-	-	-	...
в процентах от общей площади земли	-	-	-	...	-	-	-	...
рабочий поселок Новогуровский								
Число объединений, единиц	-	-	-	-	-	-	-	-
в процентах от общего числа объединений	-	-	-	-	-	-	-	-
Общая площадь земли, га	-	-	-	-	-	-	-	-
в процентах от общей площади земли	-	-	-	-	-	-	-	-



ГРУППИРОВКИ ОБЪЕКТОВ ПЕРЕПИСИ ПО РАЗМЕРУ ЗЕМЕЛЬНОЙ ПЛОЩАДИ

Продолжение табл. 47

	Объединения, имевшие земельную площадь, га:							Итого
	до 1,1	1,1 - 5	5,1 - 10	10,1 - 20	20,1 - 50	50,1 - 100	свыше 100	
	1	2	3	4	5	6	7	8
город Алексин								
Число объединений, единиц	-	3	10	-	-	15
в процентах от общего числа объединений	-	20.0	66.7	-	-	100
Общая площадь земли, га	-	8.6	59.8	-	-	129.2
в процентах от общей площади земли	-	6.7	46.3	-	-	100
город Донской								
Число объединений, единиц	-	-	-	-	-	-	-	-
в процентах от общего числа объединений	-	-	-	-	-	-	-	-
Общая площадь земли, га	-	-	-	-	-	-	-	-
в процентах от общей площади земли	-	-	-	-	-	-	-	-
город Ефремов								
Число объединений, единиц	-	-	-	-	-	-	-	-
в процентах от общего числа объединений	-	-	-	-	-	-	-	-
Общая площадь земли, га	-	-	-	-	-	-	-	-
в процентах от общей площади земли	-	-	-	-	-	-	-	-
город Новомосковск								
Число объединений, единиц	-	-	-	-	-	-	-	-
в процентах от общего числа объединений	-	-	-	-	-	-	-	-
Общая площадь земли, га	-	-	-	-	-	-	-	-
в процентах от общей площади земли	-	-	-	-	-	-	-	-
Славный								
Число объединений, единиц	-	-	-	-	-	-	-	-
в процентах от общего числа объединений	-	-	-	-	-	-	-	-
Общая площадь земли, га	-	-	-	-	-	-	-	-
в процентах от общей площади земли	-	-	-	-	-	-	-	-



МЕТОДОЛОГИЧЕСКИЕ ПОЯСНЕНИЯ

В **хозяйства всех категорий** включены сельскохозяйственные организации, крестьянские (фермерские) хозяйства, индивидуальные предприниматели и хозяйства населения.

К **сельскохозяйственным организациям** отнесены хозяйственные товарищества и партнерства (в том числе публичные и не публичные акционерные общества), производственные кооперативы, родовые общины, унитарные предприятия, подсобные сельскохозяйственные предприятия несельскохозяйственных организаций.

В соответствии с официальной статистической методологией Росстата в рамках Всероссийской сельскохозяйственной переписи 2016 г. к **подсобным сельскохозяйственным предприятиям несельскохозяйственных организаций** отнесены хозяйства, имеющие посевные площади сельскохозяйственных культур не менее 50 гектаров и (или) не менее 10 голов крупного рогатого скота, или не менее 5 голов коров, или не менее 20 голов свиней, или не менее 15 голов овец или коз, или не менее 100 голов птицы, или не менее 10 голов лошадей.

К **малым сельскохозяйственным предприятиям (включая микропредприятия)** отнесены юридические лица – коммерческие организации, внесенные в единый государственный реестр юридических лиц и соответствующие условиям, установленным Федеральным законом от 24 июля 2007 г. № 209-ФЗ «О развитии малого и среднего предпринимательства в Российской Федерации».

Крестьянское (фермерское) хозяйство – объединение граждан, связанных родством и (или) свойством, имеющих в общей собственности имущество и совместно осуществляющих производственную и иную хозяйственную деятельность (производство, переработку, хранение, транспортировку и реализацию сельскохозяйственной продукции), основанную на их личном участии (статья 1 Федерального закона от 11 июня 2003 г. № 74-ФЗ «О крестьянском (фермерском) хозяйстве»).

Индивидуальным предприниматель – гражданин (физическое лицо), занимающийся предпринимательской деятельностью без образования юридического лица с момента его государственной регистрации в соответствии со статьей 23 Гражданского кодекса Российской Федерации и заявивший в Свидетельстве о государственной регистрации виды деятельности, отнесенные согласно Общероссийскому классификатору видов экономической деятельности (ОКВЭД) к сельскому хозяйству.

К **хозяйствам населения** отнесены личные подсобные и другие индивидуальные хозяйства граждан, а также хозяйства граждан, имеющих земельные участки в садоводческих, огороднических и дачных некоммерческих объединениях.

Личное подсобное хозяйство – форма непредпринимательской деятельности по производству и переработке сельскохозяйственной продукции, осуществляемой личным трудом гражданина и членов его семьи в целях удовлетворения личных потребностей на земельном участке, предоставленном или приобретенном для ведения личного подсобного хозяйства. Землепользование хозяйств может состоять из приусадебных и полевых участков (статья 2,4 Федерального закона от 7 июля 2003 г. №112-ФЗ «О личном подсобном хозяйстве»).



К **другим индивидуальным хозяйствам граждан** отнесены:

- граждане, имеющие земельные участки для индивидуального жилищного строительства с площадью 4 и более соток и занимающиеся сельскохозяйственным производством;
- граждане, имеющие земельные участки (садовые, огородные, дачные и другие), не входящие в некоммерческие объединения граждан;
- граждане, не имеющие земли, но имеющие сельскохозяйственных животных.

Садоводческое, огородническое, дачное некоммерческое объединение граждан – некоммерческая организация, учрежденная гражданами на добровольных началах для содействия ее членам в решении общих социально-хозяйственных задач ведения садоводства, огородничества и дачного хозяйства (статья 1 Федерального закона от 15 апреля 1998 г. № 66-ФЗ «О садоводческих, огороднических и дачных некоммерческих объединениях граждан»).

Итоги по категориям сельскохозяйственных производителей, в том числе по хозяйствам граждан в сельских поселениях, городских округах и городских поселениях сформированы в соответствии с Общероссийским классификатором территорий муниципальных образований (ОКТМО). В данные по хозяйствам граждан в сельских поселениях включены также соответствующие сведения по межселенным территориям.

В соответствии с официальной статистической методологией Росстата граждане, имеющие земельный участок в садоводческих, огороднических и дачных некоммерческих объединениях, личные подсобные и другие индивидуальные хозяйства граждан в городских поселениях и городских округах обследовались с применением выборочного метода статистического наблюдения. Сводные данные по этим категориям хозяйств представлены с учетом распространения данных выборочной совокупности на всю генеральную совокупность.

В **общей площади земли** организации (хозяйства) показывается общая площадь, находящаяся **в пользовании** организации (хозяйства) на дату проведения переписи (с учетом арендованной, но без учета сданной в аренду).

В общую земельную площадь некоммерческого объединения включены земли, предоставленные гражданам объединения, и земли объединения общего пользования.

Освоенный земельный участок – участок в некоммерческих объединениях граждан, на котором имеются посадки картофеля, плодово-ягодных, овощных или декоративных культур, или участок, на котором произведены культуртехнические мероприятия (корчевка леса и пней, расчистка и планировка участка, работы по окультуриванию почвы), или возведены жилые, хозяйственные постройки.

Сельскохозяйственные угодья – земельные угодья, систематически используемые для получения сельскохозяйственной продукции. К ним относятся пашня, залежь, многолетние насаждения, сенокосы, пастбища.

Пашня – сельскохозяйственное угодье, систематически обрабатываемое и используемое под посевы сельскохозяйственных культур, включая посевы многолетних трав, а также чистые пары. К пашне также относятся площади парников и теплиц. В пашню не включаются земельные участки сенокосов и пастбищ, распаханнные с целью их коренного улучшения и занятые посевами предварительных культур (в течение не более двух-трех лет), а также междурядья сада, используемые под посевы.



Сенокос – сельскохозяйственное угодье, систематически используемое под сенокошение.

Пастбище – сельскохозяйственное угодье, систематически используемое для выпаса животных (и такое использование является основным), а также земельные участки, пригодные для выпаса скота, не используемые под сенокосы и не являющиеся залежью.

Многолетние насаждения – сельскохозяйственное угодье, используемое под искусственные насаждения древесных, кустарниковых (без лесной площади) и некоторых травянистых растений, предназначенных для получения урожая плодово-ягодной, технической и лекарственной продукции.

В площадь многолетних плодовых насаждений и ягодных культур включена площадь, занятая плодовыми деревьями, кустарниками, а также ягодниками на обособленных участках.

Залежь – земельный участок, который ранее использовался под пашню и более одного года не использовался под посевы сельскохозяйственных культур и не подготовлен под пар.

В площадь **фактически используемых сельскохозяйственных угодий** включаются сельскохозяйственные угодья, на которых фактически осуществлялось сельскохозяйственное производство в 2015-2016 годах.

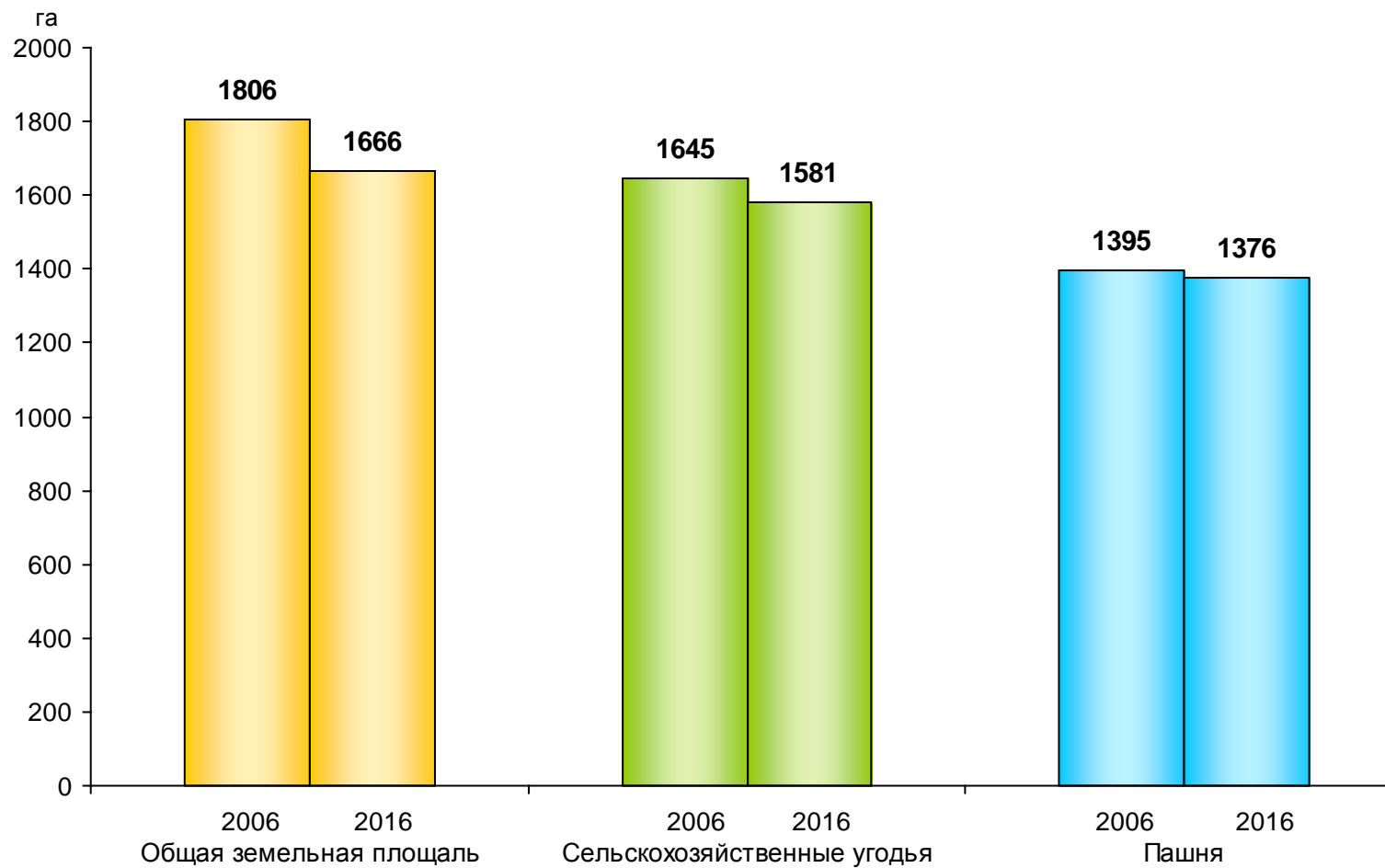
Мелиорированные земли – площади сельскохозяйственных угодий, имеющие мелиоративные сети (орошаемые или осушаемые) как действующие, так и не действующие.



ДИАГРАММЫ

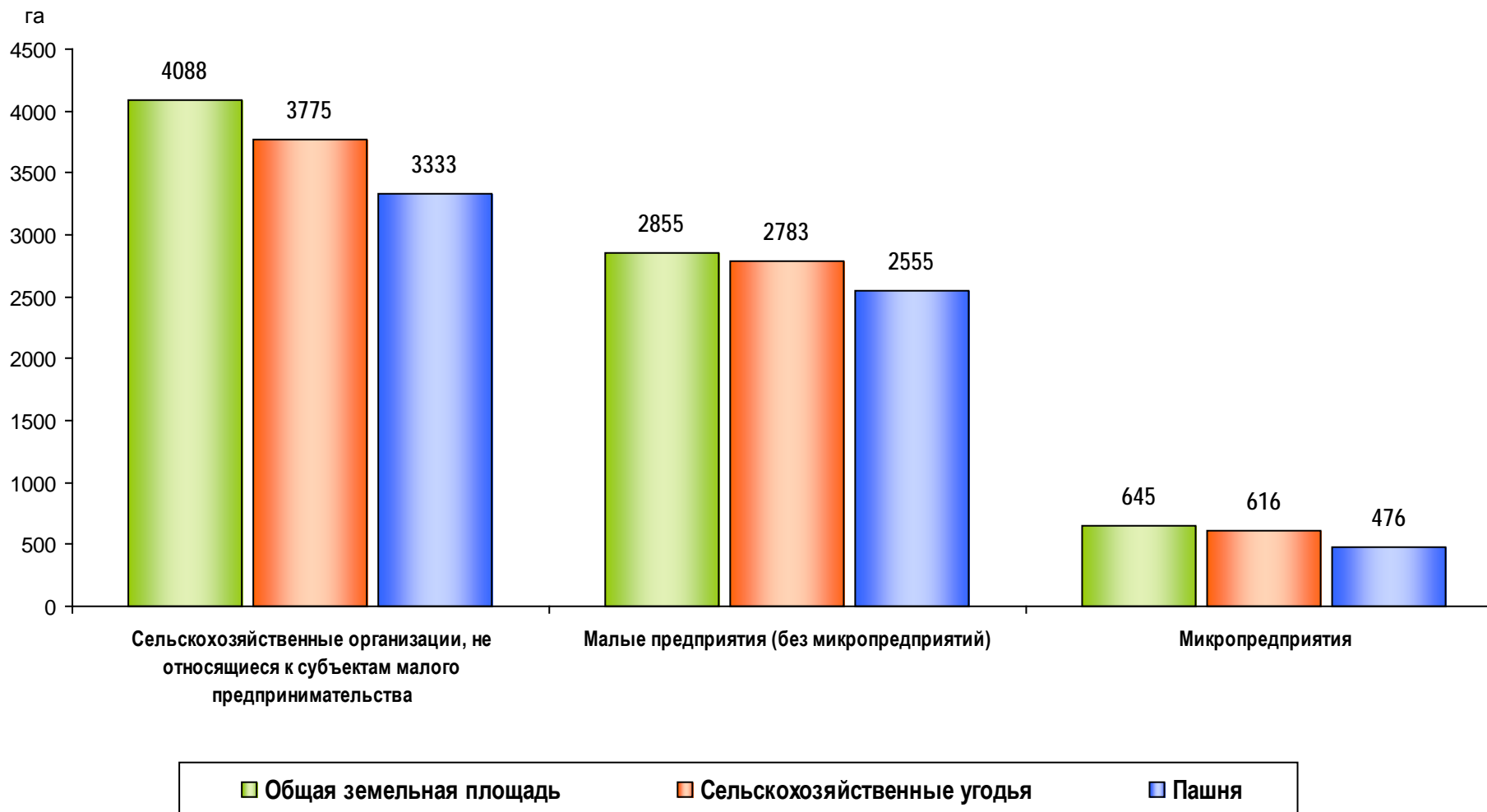
1. ОБЩАЯ ПЛОЩАДЬ ЗЕМЛИ, ПЛОЩАДЬ СЕЛЬСКОХОЗЯЙСТВЕННЫХ УГОДИЙ И ПАШНИ В СРЕДНЕМ НА ОДНУ СЕЛЬСКОХОЗЯЙСТВЕННУЮ ОРГАНИЗАЦИЮ В 2006 И 2016 ГГ.

(на 1 июля, гектаров)



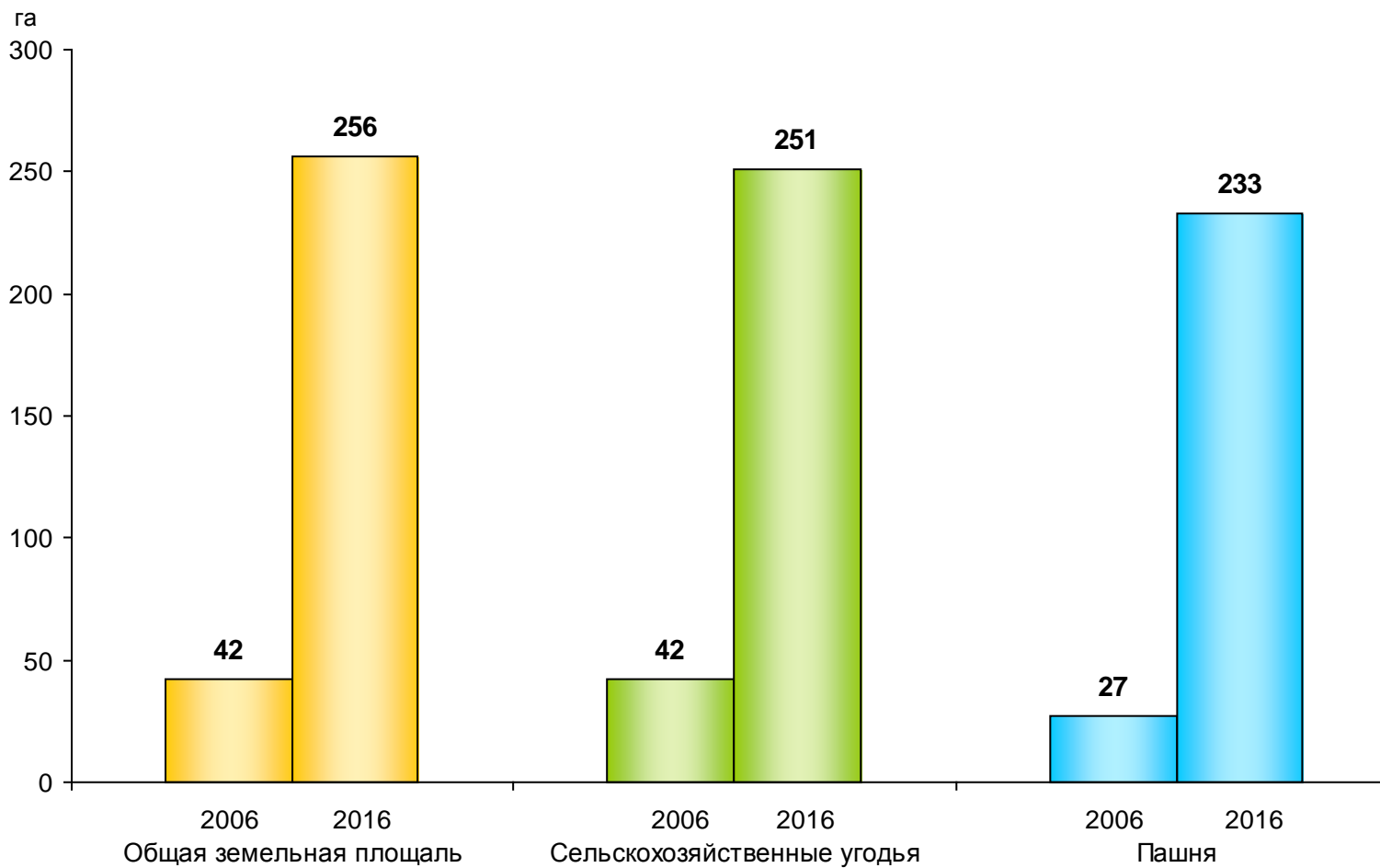
2. ОБЩАЯ ПЛОЩАДЬ ЗЕМЛИ, ПЛОЩАДЬ СЕЛЬСКОХОЗЯЙСТВЕННЫХ УГОДИЙ И ПАШНИ В СРЕДНЕМ НА ОДНУ СЕЛЬСКОХОЗЯЙСТВЕННУЮ ОРГАНИЗАЦИЮ (ПО ТИПАМ ПРЕДПРИЯТИЙ) В 2016 Г.

(на 1 июля, гектаров)



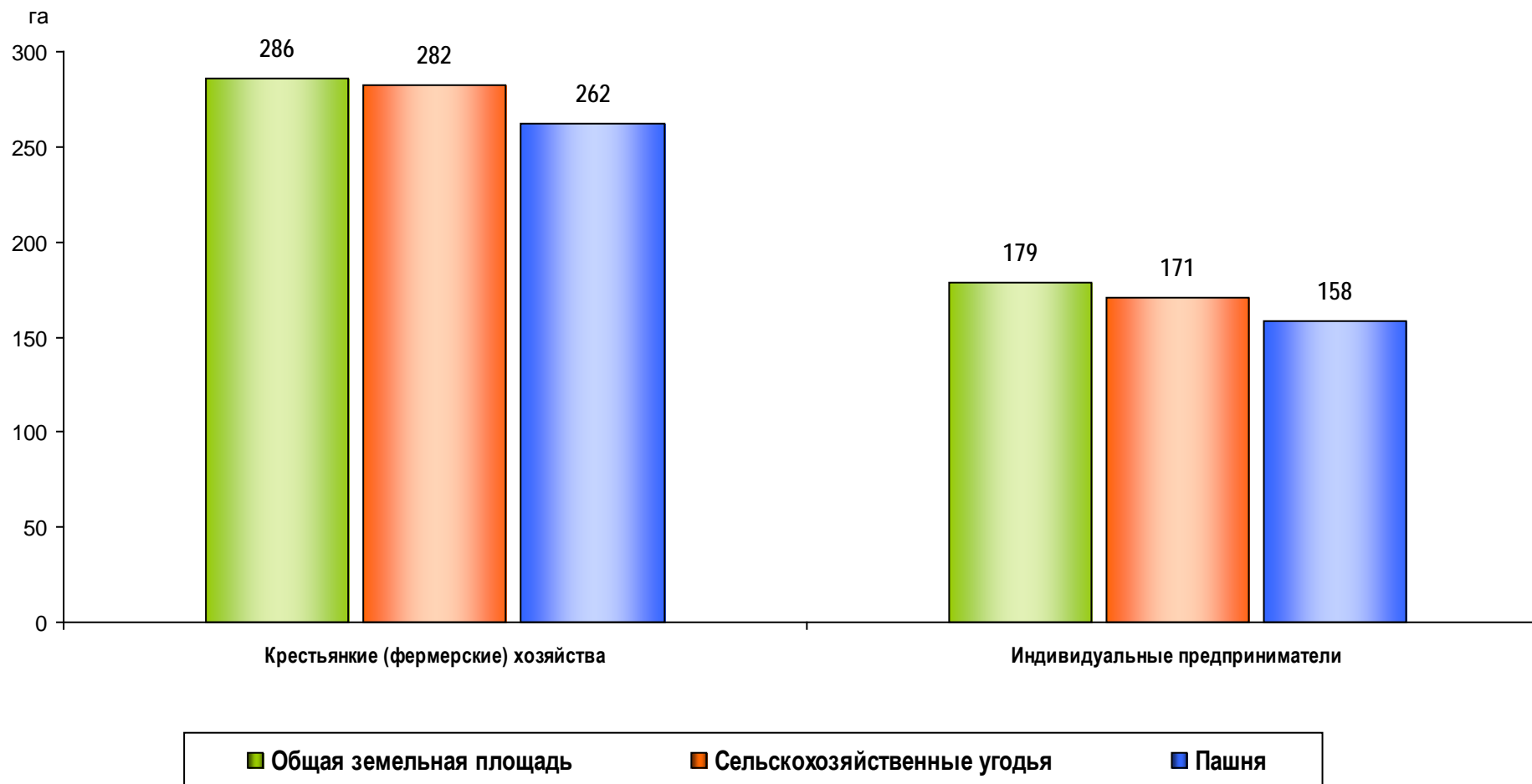
3. ОБЩАЯ ПЛОЩАДЬ ЗЕМЛИ, ПЛОЩАДЬ СЕЛЬСКОХОЗЯЙСТВЕННЫХ УГОДИЙ И ПАШНИ В СРЕДНЕМ НА ОДНО, КРЕСТЬЯНСКОЕ (ФЕРМЕРСКОЕ) ХОЗЯЙСТВО И ИНДИВИДУАЛЬНОГО ПРЕДПРИНИМАТЕЛЯ В 2006 И 2016 ГГ.

(на 1 июля, гектаров)



4. ОБЩАЯ ПЛОЩАДЬ ЗЕМЛИ, ПЛОЩАДЬ СЕЛЬСКОХОЗЯЙСТВЕННЫХ УГОДИЙ И ПАШНИ В СРЕДНЕМ НА ОДНО, КРЕСТЬЯНСКОЕ (ФЕРМЕРСКОЕ) ХОЗЯЙСТВО И ОДНОГО ИНДИВИДУАЛЬНОГО ПРЕДПРИНИМАТЕЛЯ В 2016 Г.

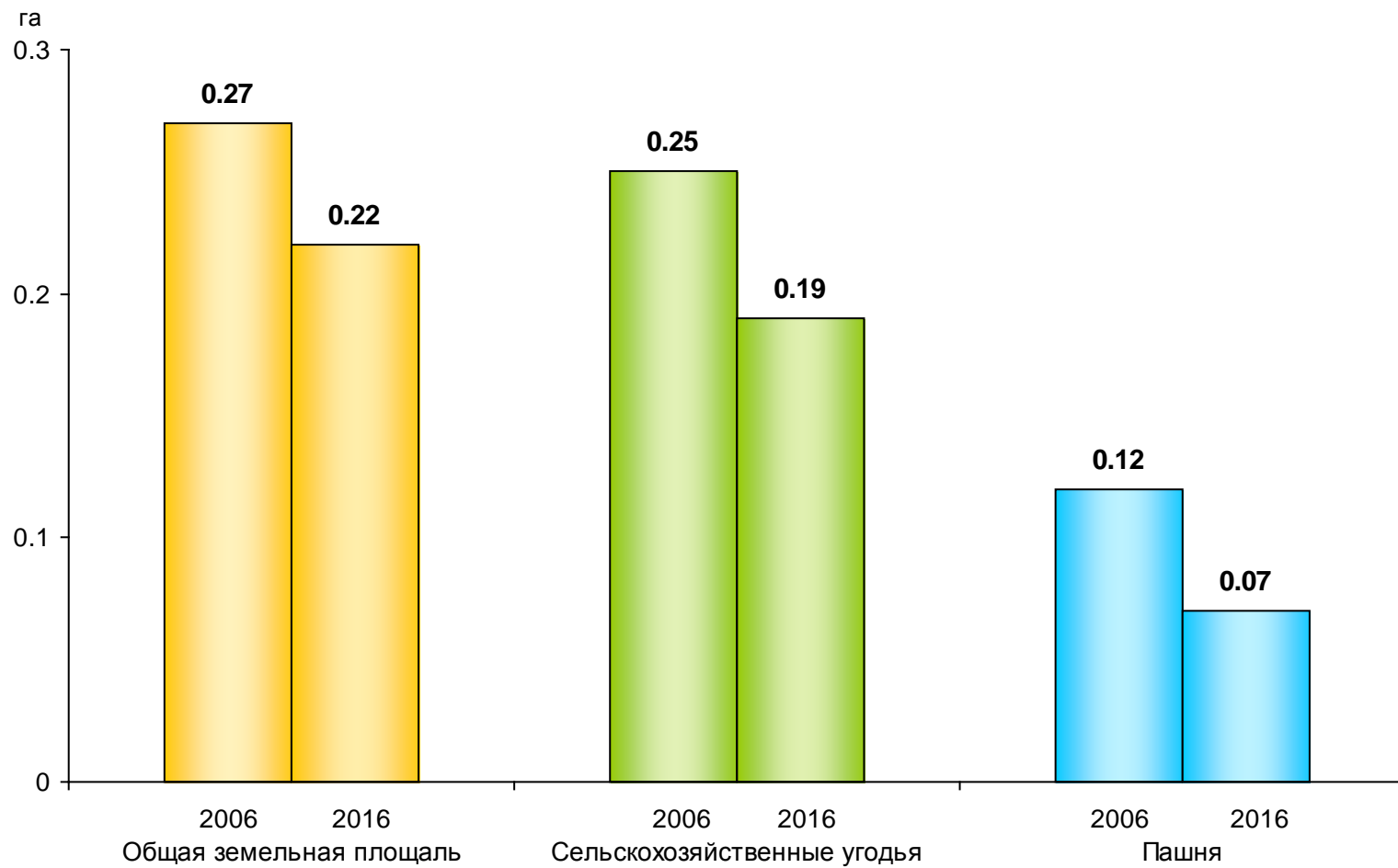
(на 1 июля, гектаров)



**5. ОБЩАЯ ПЛОЩАДЬ ЗЕМЛИ, ПЛОЩАДЬ СЕЛЬСКОХОЗЯЙСТВЕННЫХ УГОДИЙ И ПАШНИ
В СРЕДНЕМ НА ОДНО ЛИЧНОЕ ПОДСОБНОЕ ХОЗЯЙСТВО**

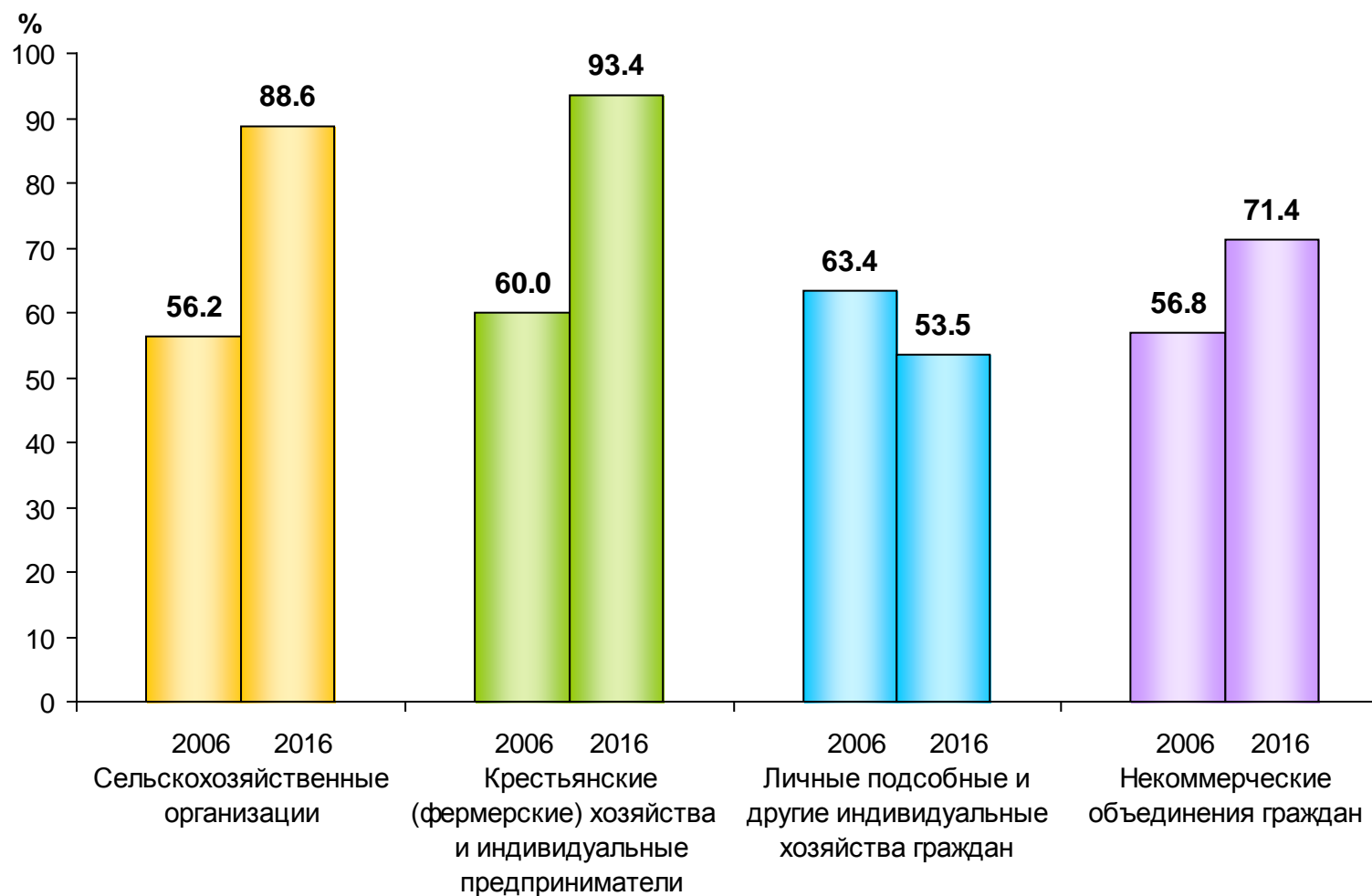
В 2006 И 2016 ГГ.

(на 1 июля, гектаров)



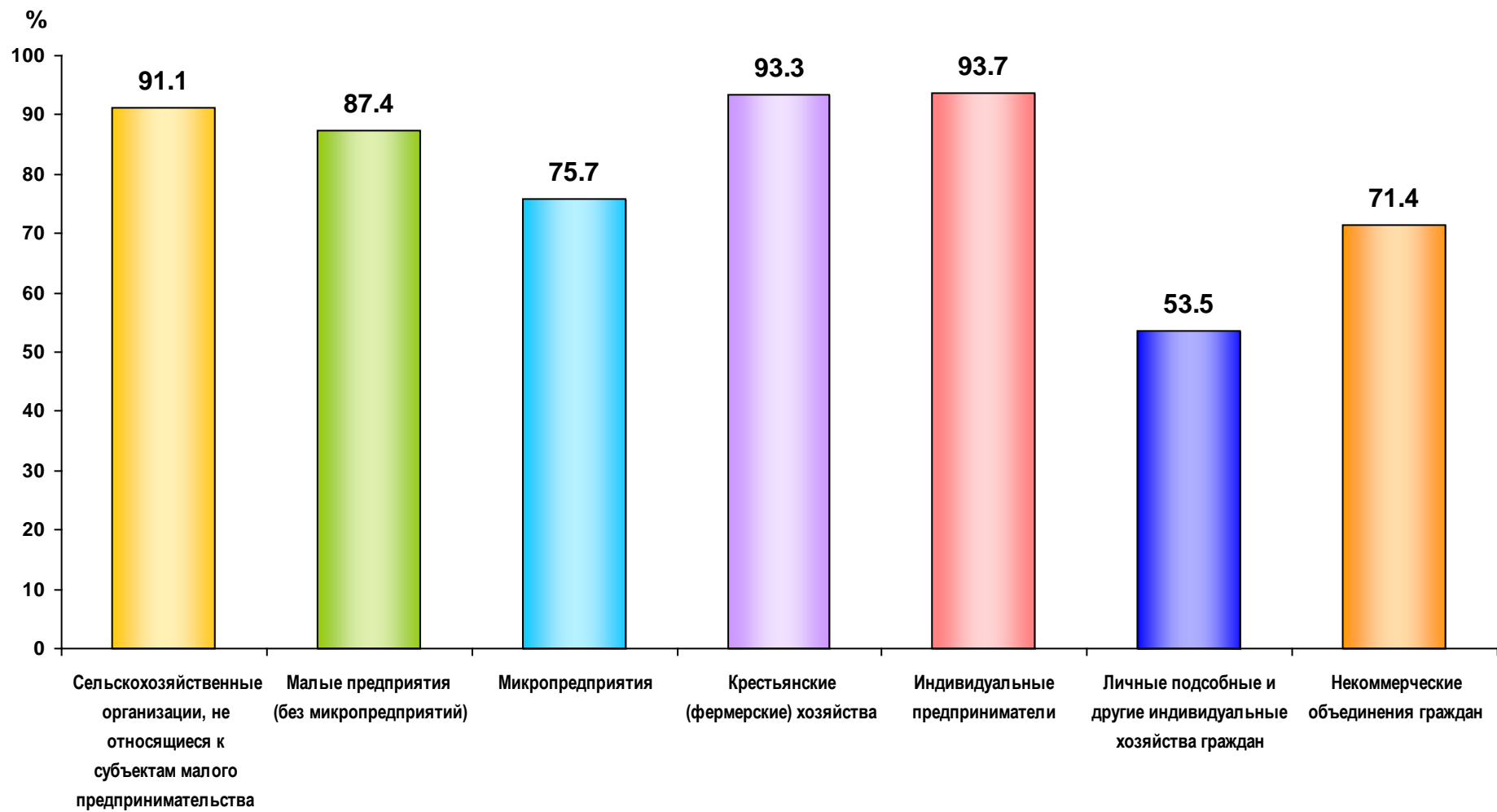
6. УДЕЛЬНЫЙ ВЕС ИСПОЛЪЗУЕМЫХ СЕЛЬСКОХОЗЯЙСТВЕННЫХ УГОДИЙ В 2006 И 2016 ГГ.

(на 1 июля; в процентах от общей площади сельскохозяйственных угодий соответствующей категории хозяйств)



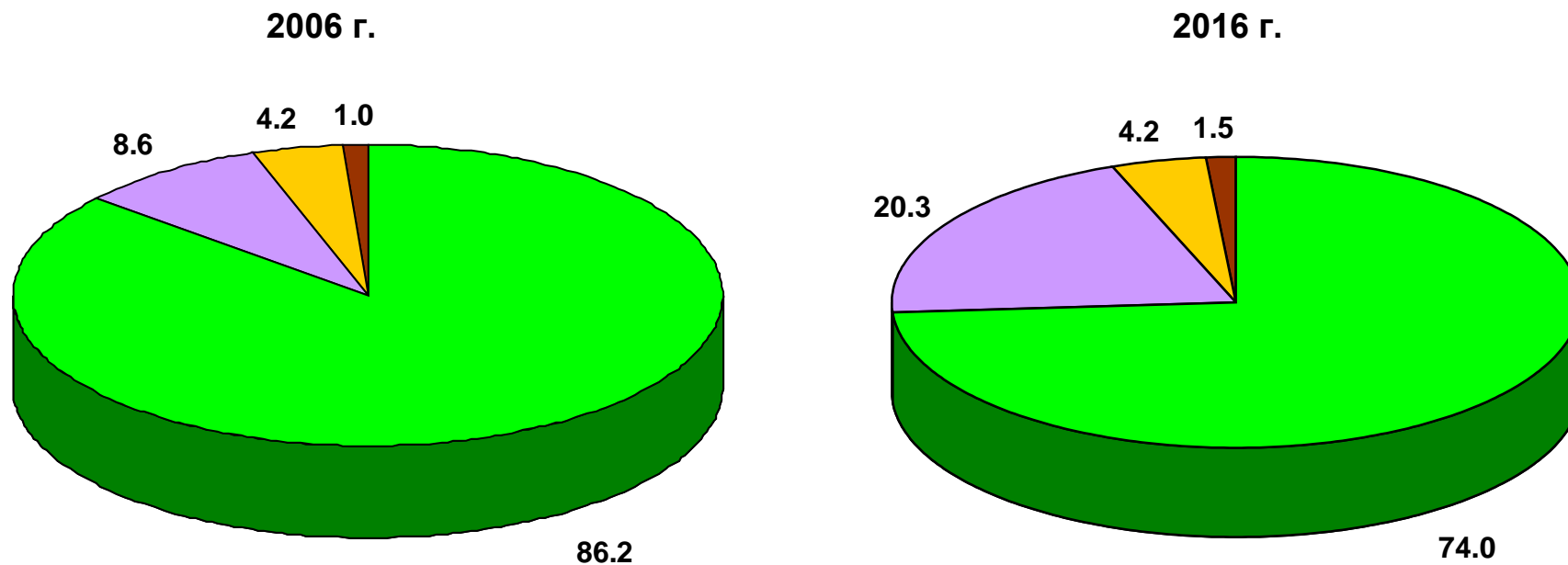
7. УДЕЛЬНЫЙ ВЕС ИСПОЛЗУЮМЫХ СЕЛЬСКОХОЗЯЙСТВЕННЫХ УГОДИЙ В 2016 Г.

(на 1 июля 2016 г.; в процентах от общей площади сельскохозяйственных угодий соответствующей категории хозяйств)



8. СТРУКТУРА СЕЛЬСКОХОЗЯЙСТВЕННЫХ УГОДИЙ ПО КАТЕГОРИЯМ ХОЗЯЙСТВ В 2006 И 2016 ГГ.

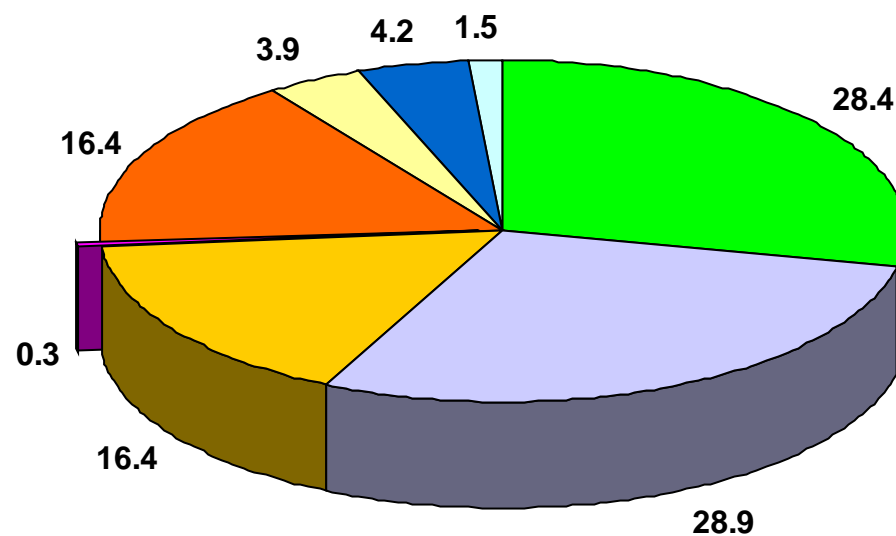
(на 1 июля; в процентах от общей площади сельскохозяйственных угодий в хозяйствах всех категорий)



- Сельскохозяйственные организации
- Крестьянские (фермерские) хозяйства и индивидуальные предприниматели
- Личные подсобные и другие индивидуальные хозяйства граждан
- Некоммерческие объединения граждан

9. СТРУКТУРА СЕЛЬСКОХОЗЯЙСТВЕННЫХ УГОДИЙ ПО КАТЕГОРИЯМ ХОЗЯЙСТВ В 2016 Г.

(на 1 июля; в процентах от общей площади сельскохозяйственных угодий в хозяйствах всех категорий)

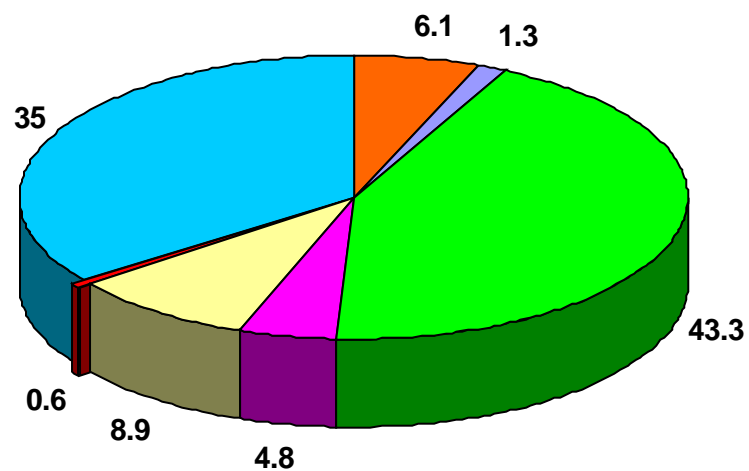


- Сельскохозяйственные организации, не относящиеся к субъектам малого предпринимательства
- Малые предприятия (без микропредприятий)
- Микропредприятия
- Подсобные сельскохозяйственные предприятия несельскохозяйственных организаций
- Крестьянские (фермерские) хозяйства
- Индивидуальные предприниматели
- Личные подсобные и другие индивидуальные хозяйства граждан
- Некоммерческие объединения граждан

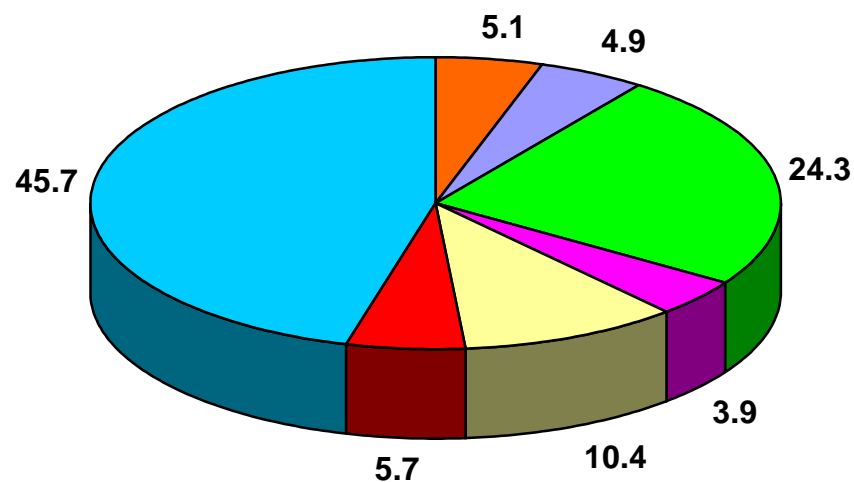
10. СТРУКТУРА ОБЩЕЙ ЗЕМЕЛЬНОЙ ПЛОЩАДИ ПО ВИДАМ ИСПОЛЬЗОВАНИЯ В ЛИЧНЫХ ПОДСОБНЫХ ХОЗЯЙСТВАХ В 2006 И 2016 ГГ.

(на 1 июля; в процентах от общей земельной площади)

2006 г.



2016 г.



- Постройки, сооружения, дорожки
- Газоны и декоративные насаждения
- Посевы сельскохозяйственных культур
- Многолетние насаждения
- Сенокосы и пастбища
- Площадь паров
- Неиспользуемая земельная площадь

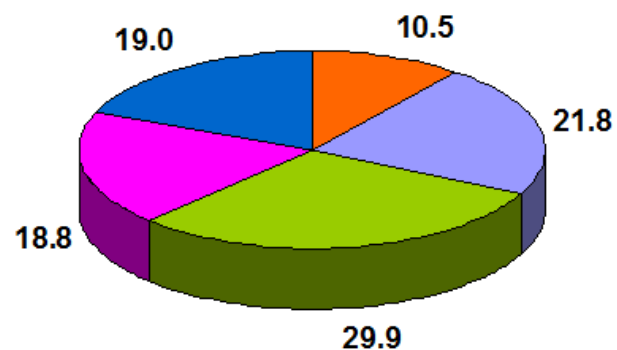
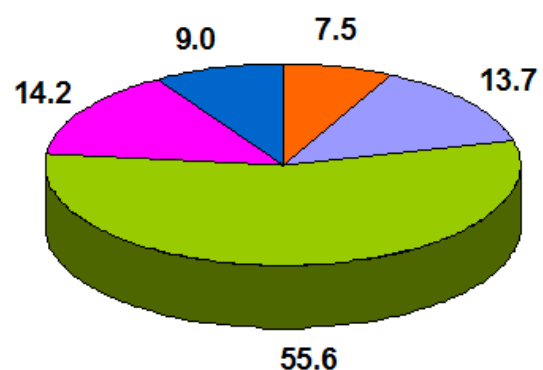
**11. СТРУКТУРА ПЛОЩАДИ ЗЕМЕЛЬНЫХ УЧАСТКОВ ПО ВИДАМ ИСПОЛЬЗОВАНИЯ
В НЕКОММЕРЧЕСКИХ ОБЪЕДИНЕНИЯХ ГРАЖДАН В 2006 И 2016 ГГ.**

(на 1 июля; в процентах от общей земельной площади участков граждан)

2006 г.

2016 г.

Садоводческие объединения граждан



Постройки, сооружения, дорожки

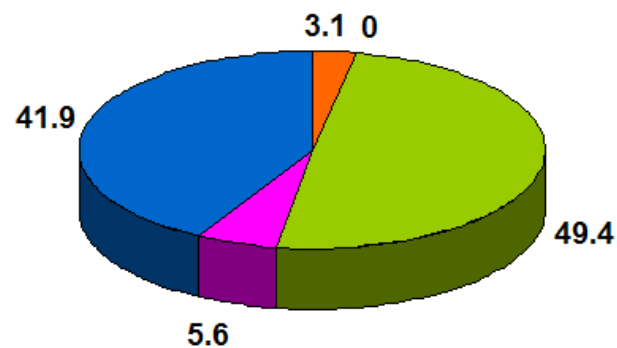
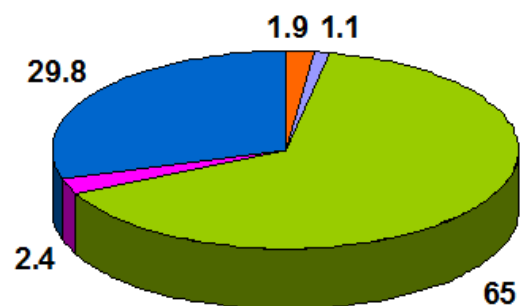
Газоны и декоративные насаждения

Посевы сельскохозяйственных культур

Многолетние насаждения

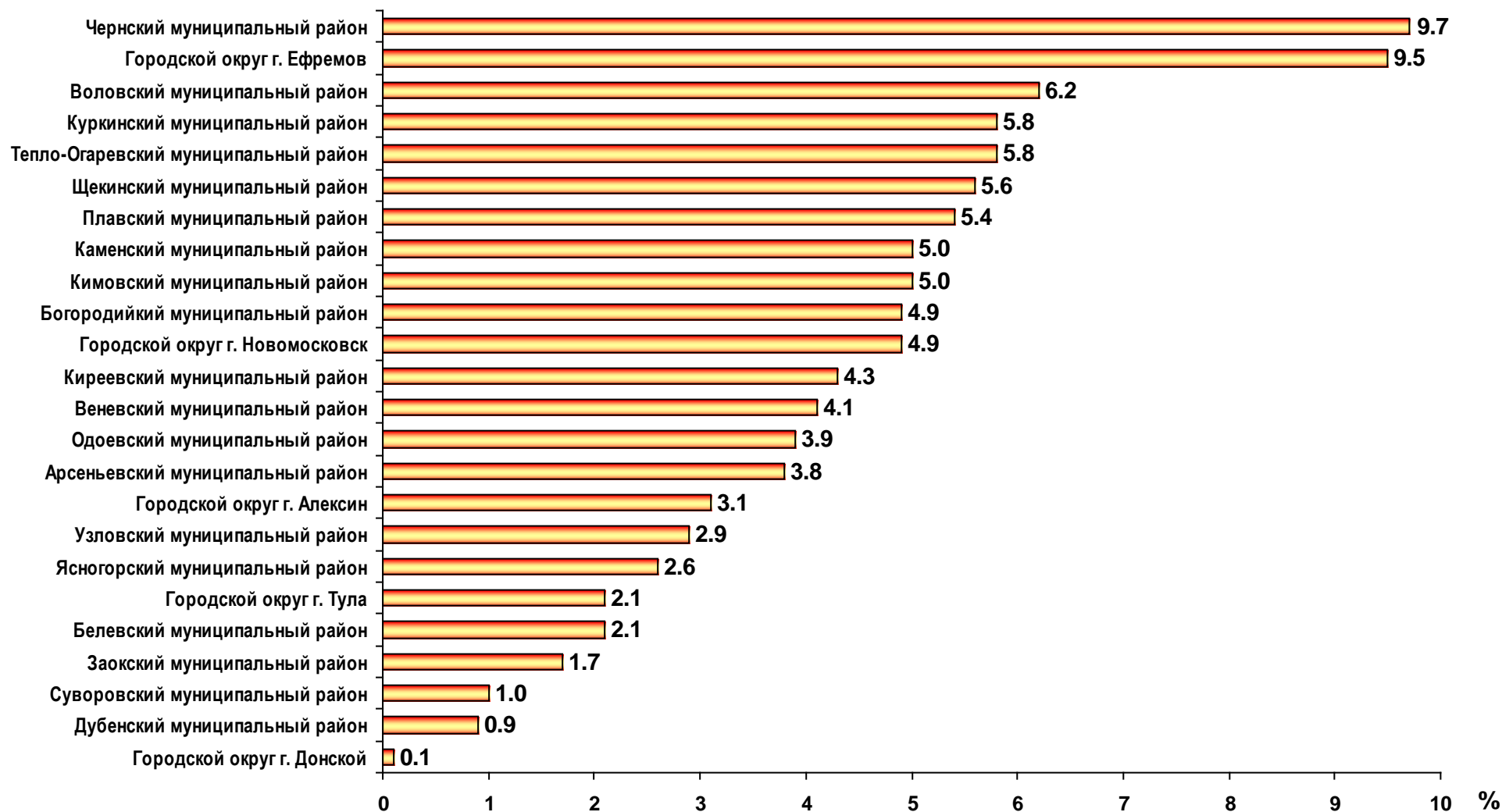
Неиспользуемая земельная площадь

Огороднические объединения граждан



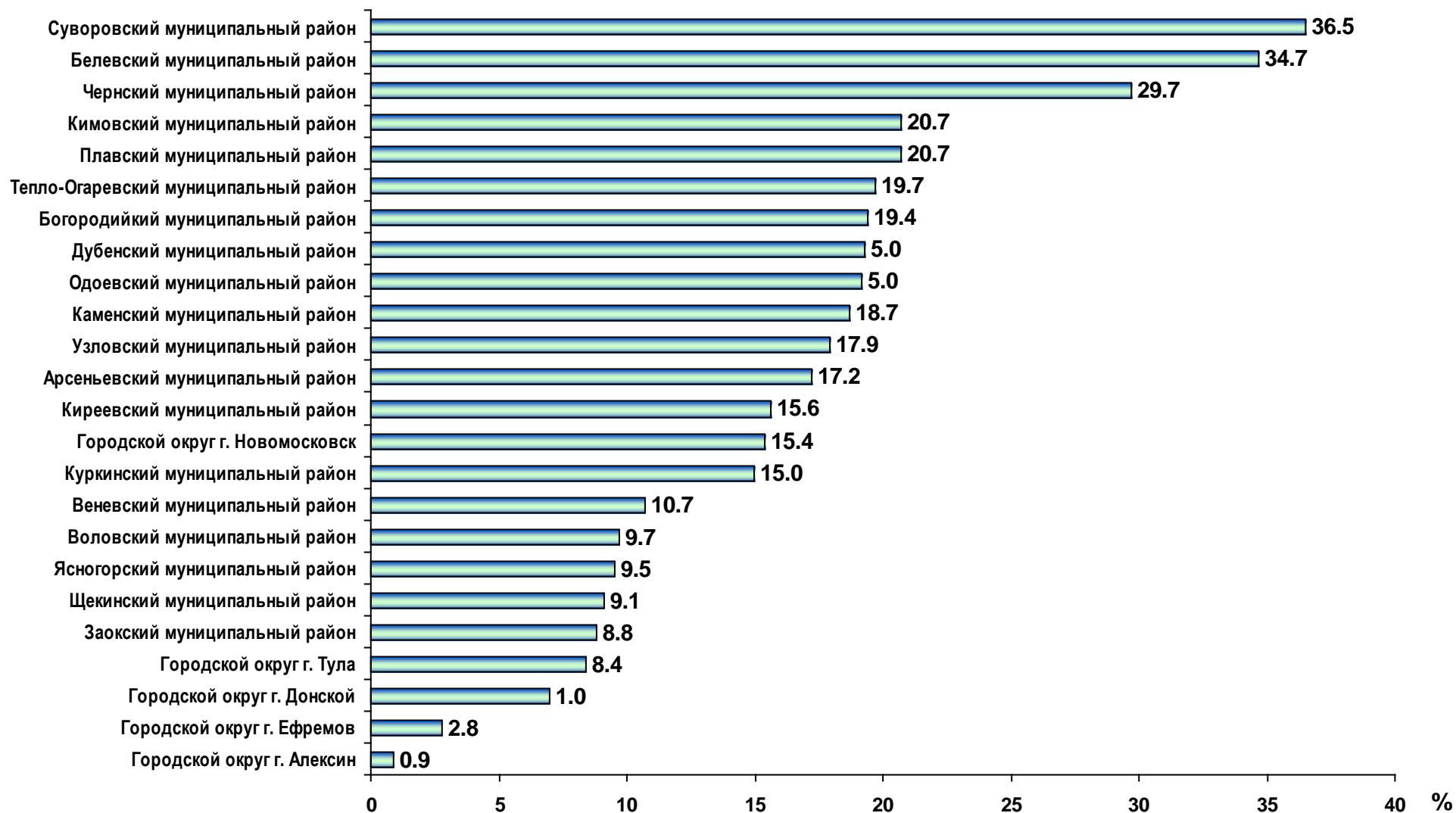
12. УДЕЛЬНЫЙ ВЕС МУНИЦИПАЛЬНЫХ РАЙОНОВ И ГОРОДСКИХ ОКРУГОВ В ОБЩЕЙ ПЛОЩАДИ СЕЛЬСКОХОЗЯЙСТВЕННЫХ УГОДИЙ

(на 1 июля 2016 г.; в процентах от общей площади сельскохозяйственных угодий в хозяйствах всех категорий)



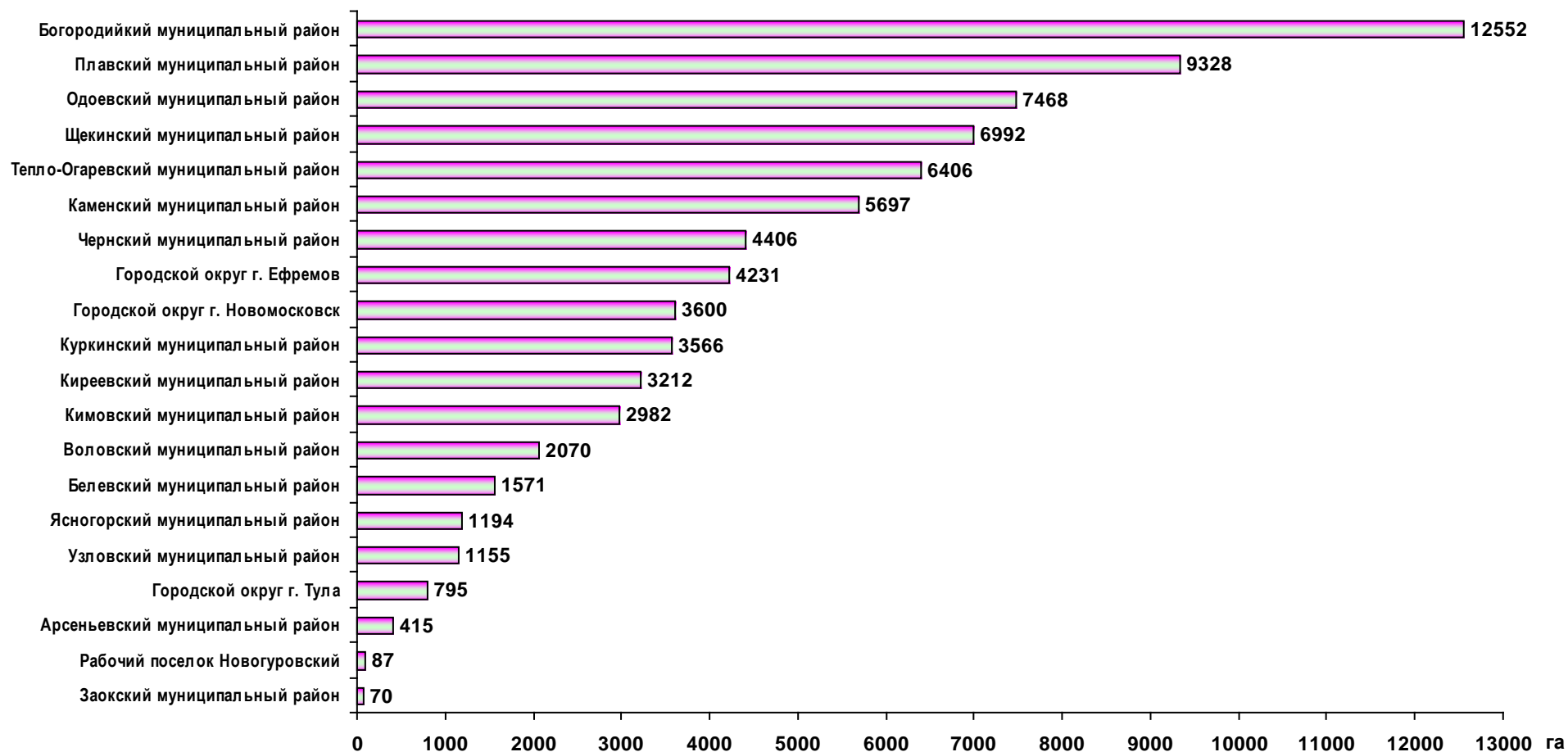
13. УДЕЛЬНЫЙ ВЕС ЗАБРОШЕННЫХ ЗЕМЕЛЬНЫХ УЧАСТКОВ В ЛИЧНЫХ ПОДСОБНЫХ ХОЗЯЙСТВАХ

(на 1 июля 2016 г.; в процентах от общей земельной площади личных подсобных хозяйств)



14. СРЕДНИЙ РАЗМЕР СЕЛЬСКОХОЗЯЙСТВЕННЫХ УГОДИЙ В СЕЛЬСКОХОЗЯЙСТВЕННЫХ ОРГАНИЗАЦИЯХ, НЕ ОТНОСЯЩИХСЯ К СУБЪЕКТАМ МАЛОГО ПРЕДПРИНИМАТЕЛЬСТВА¹⁾

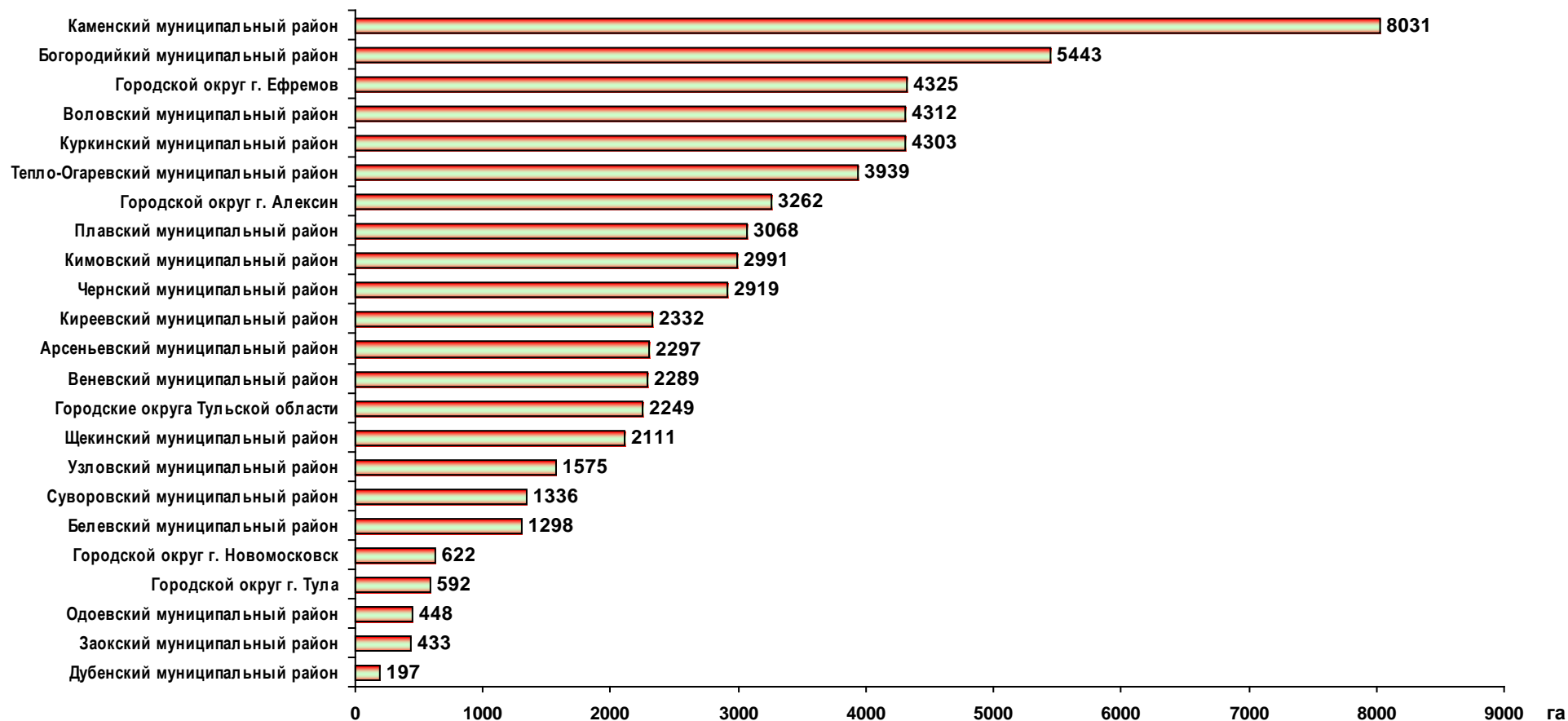
(на 1 июля 2016 г.; гектаров)



¹⁾ В Веневском, Дубенском, Суворовском муниципальных районах и в городских округах город Алексин и город Донской на 1 июля 2016 года не было сельхозорганизаций, не относящихся к субъектам малого предпринимательства.

15. СРЕДНИЙ РАЗМЕР СЕЛЬСКОХОЗЯЙСТВЕННЫХ УГОДИЙ В МАЛЫХ СЕЛЬСКОХОЗЯЙСТВЕННЫХ ПРЕДПРИЯТИЯХ (БЕЗ МИКРОПРЕДПРИЯТИЙ) ¹⁾

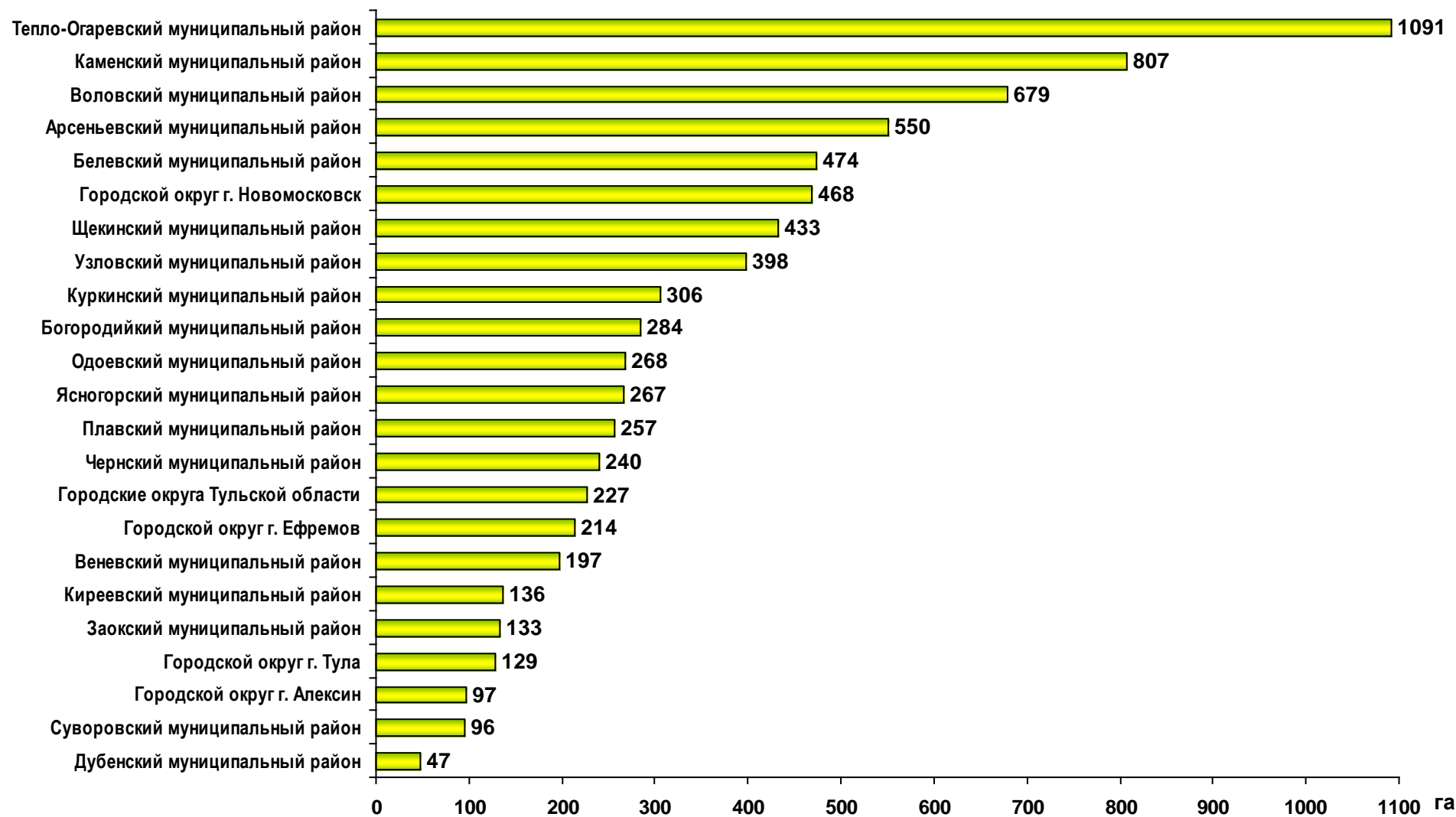
(на 1 июля 2016 г.; гектаров)



¹⁾ В Ясногорском муниципальном районе и в городском округе город Донской на 1 июля 2016 года не было малых сельскохозяйственных предприятий.

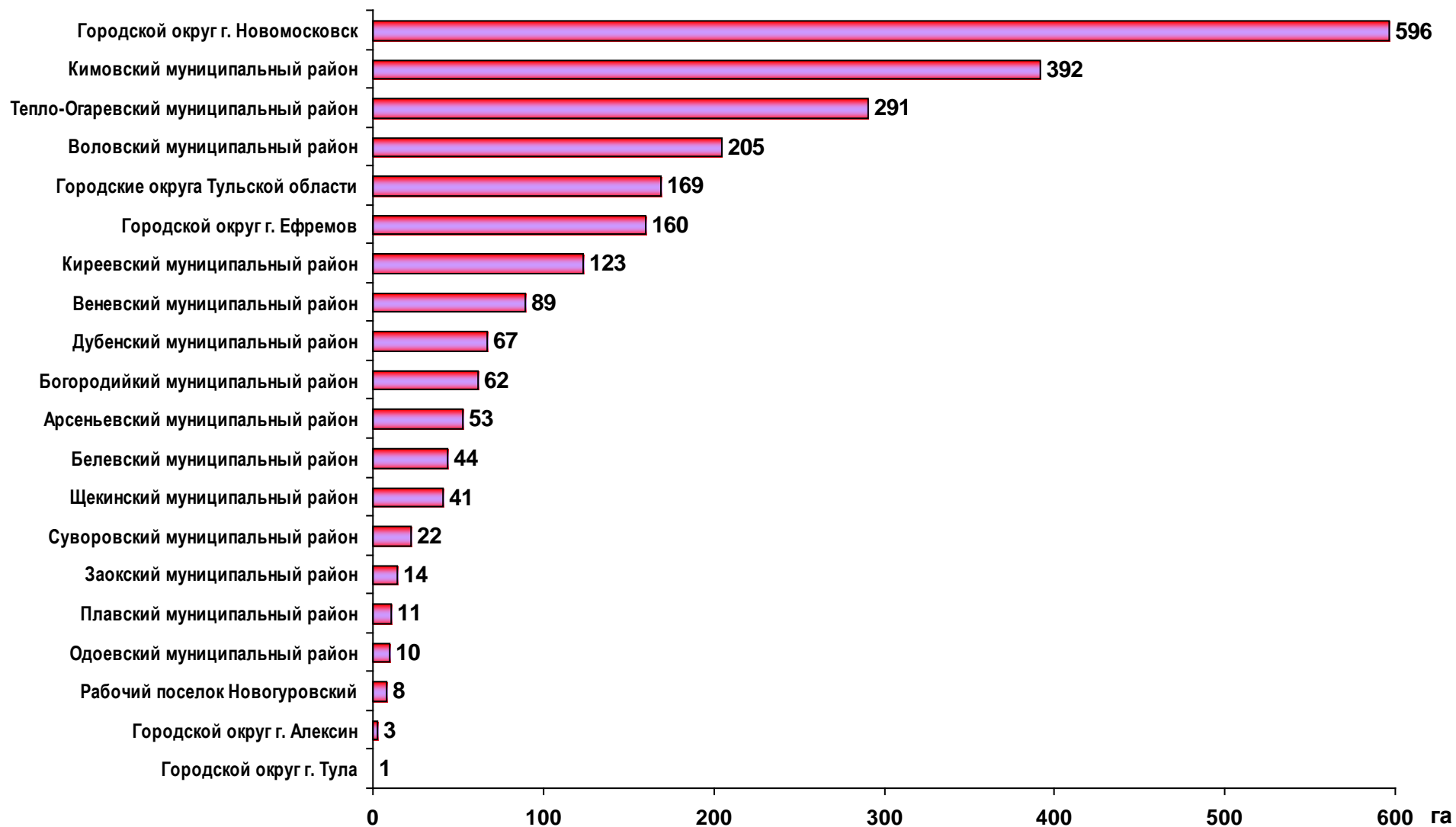
16. СРЕДНИЙ РАЗМЕР СЕЛЬСКОХОЗЯЙСТВЕННЫХ УГОДИЙ В КРЕСТЬЯНСКИХ (ФЕРМЕРСКИХ) ХОЗЯЙСТВАХ

(на 1 июля 2016 г.; гектаров)



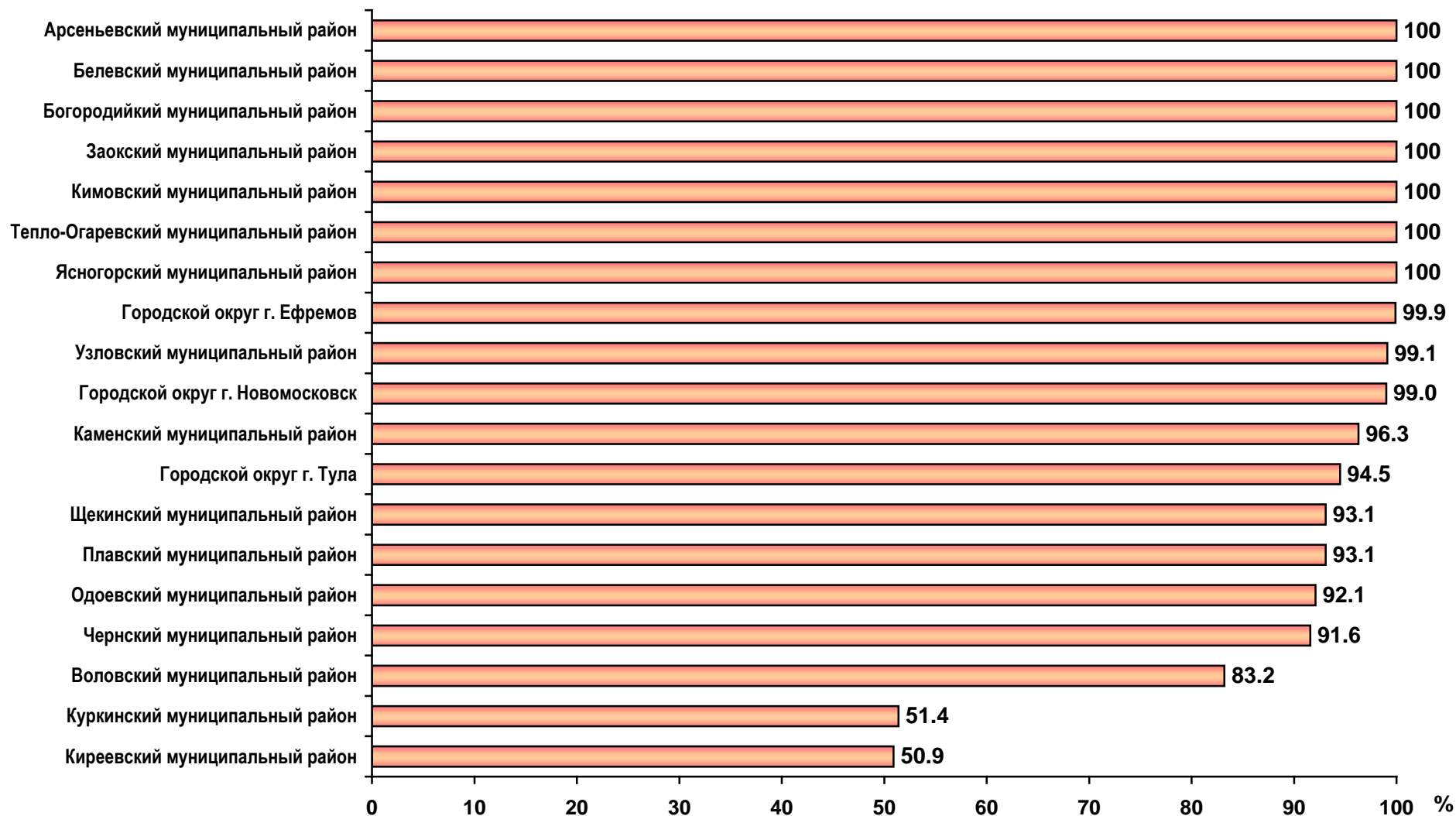
17. СРЕДНИЙ РАЗМЕР СЕЛЬСКОХОЗЯЙСТВЕННЫХ УГОДИЙ У ИНДИВИДУАЛЬНЫХ ПРЕДПРИНИМАТЕЛЕЙ

(на 1 июля 2016 г.; гектаров)



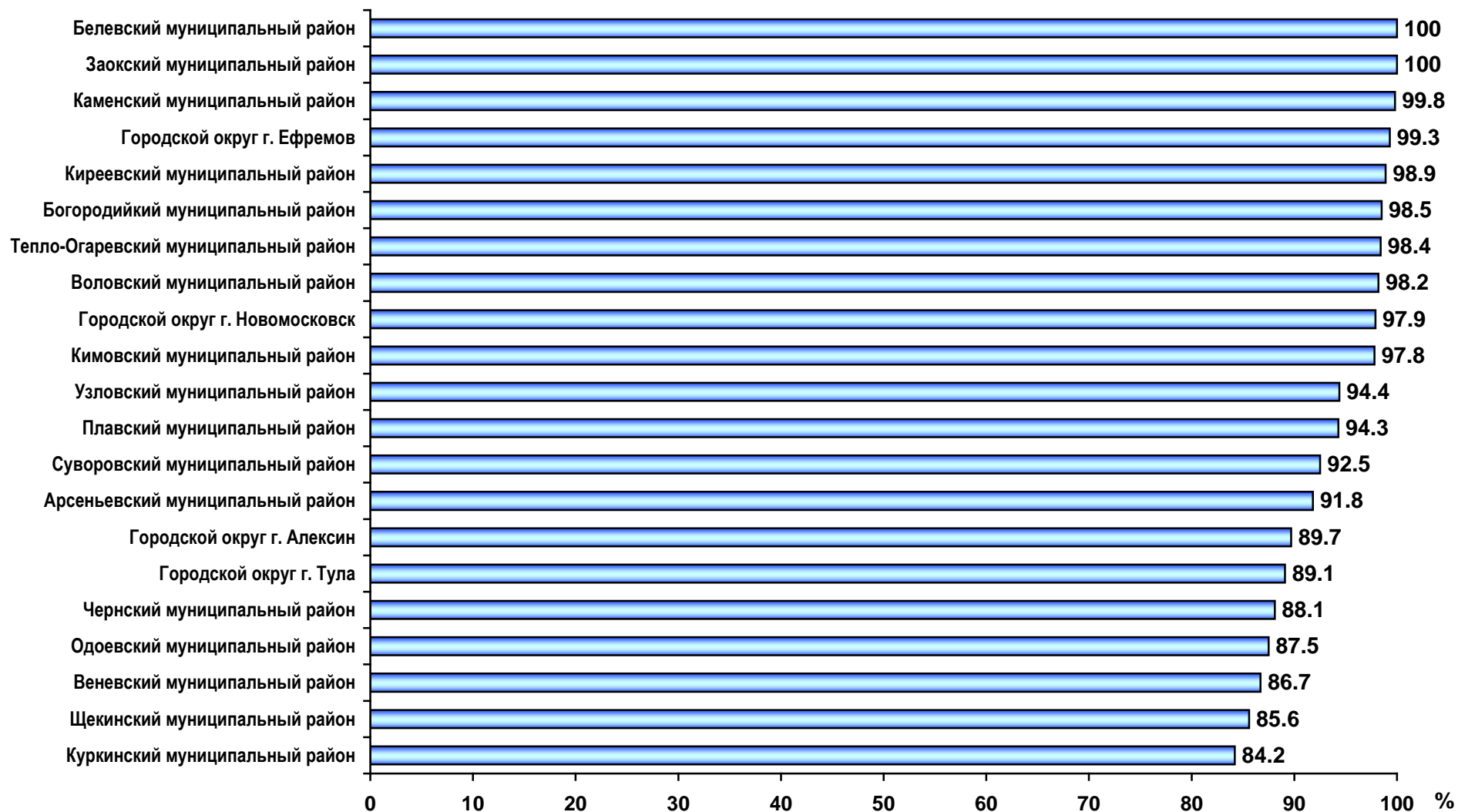
18. УДЕЛЬНЫЙ ВЕС ФАКТИЧЕСКИ ИСПОЛЬЗУЕМЫХ СЕЛЬСКОХОЗЯЙСТВЕННЫХ УГОДИЙ В СЕЛЬСКОХОЗЯЙСТВЕННЫХ ОРГАНИЗАЦИЯХ, НЕ ОТНОСЯЩИХСЯ К СУБЪЕКТАМ МАЛОГО ПРЕДПРИНИМАТЕЛЬСТВА

(на 1 июля 2016 г.; в процентах от общей площади сельскохозяйственных угодий)



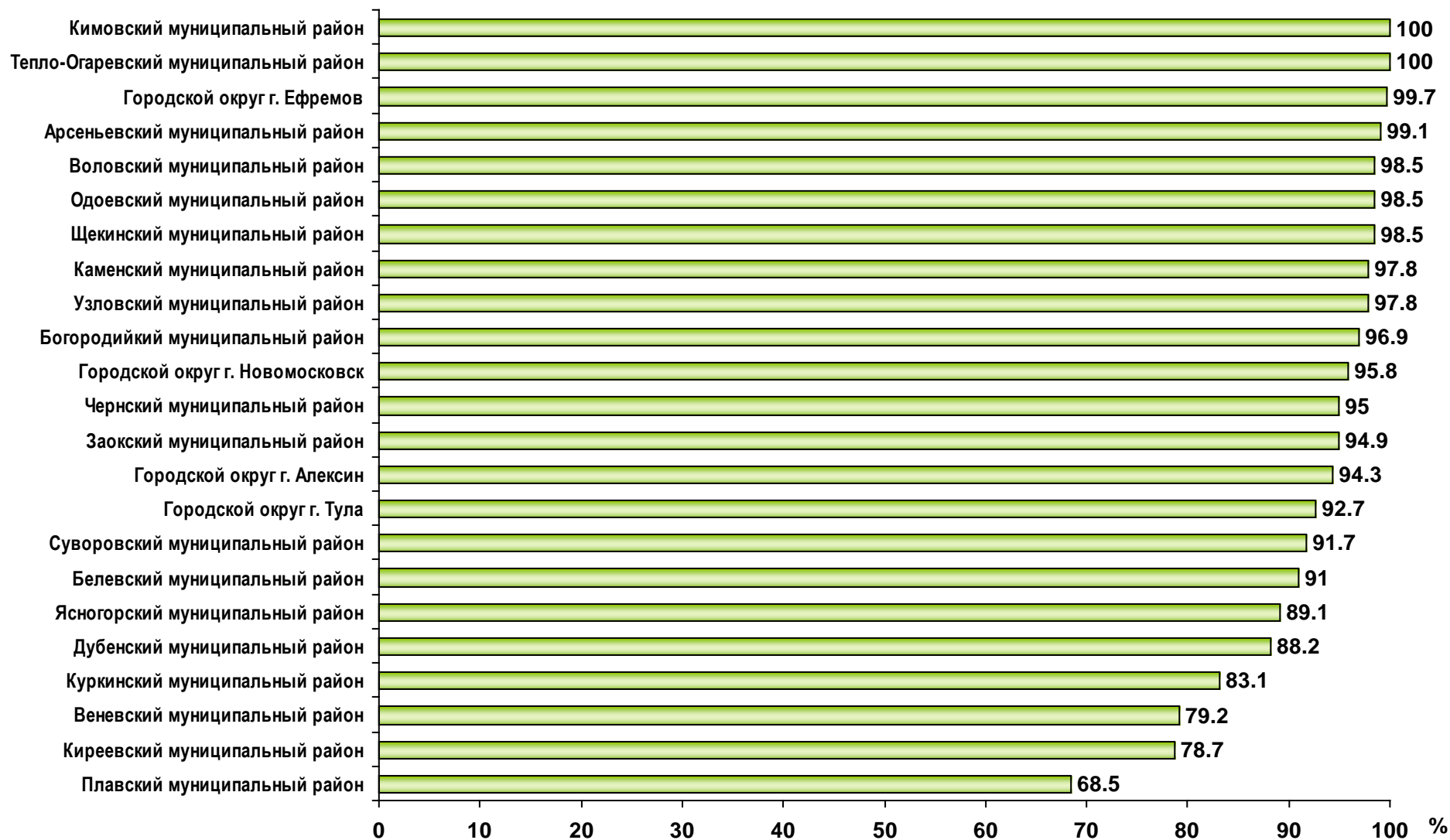
19. УДЕЛЬНЫЙ ВЕС ФАКТИЧЕСКИ ИСПОЛЪЗУЕМЫХ СЕЛЬСКОХОЗЯЙСТВЕННЫХ УГОДИЙ В МАЛЫХ СЕЛЬСКОХОЗЯЙСТВЕННЫХ ПРЕДПРИЯТИЯХ (БЕЗ МИКРОПРЕДПРИЯТИЙ)

(на 1 июля 2016 г.; в процентах от общей площади сельскохозяйственных угодий)



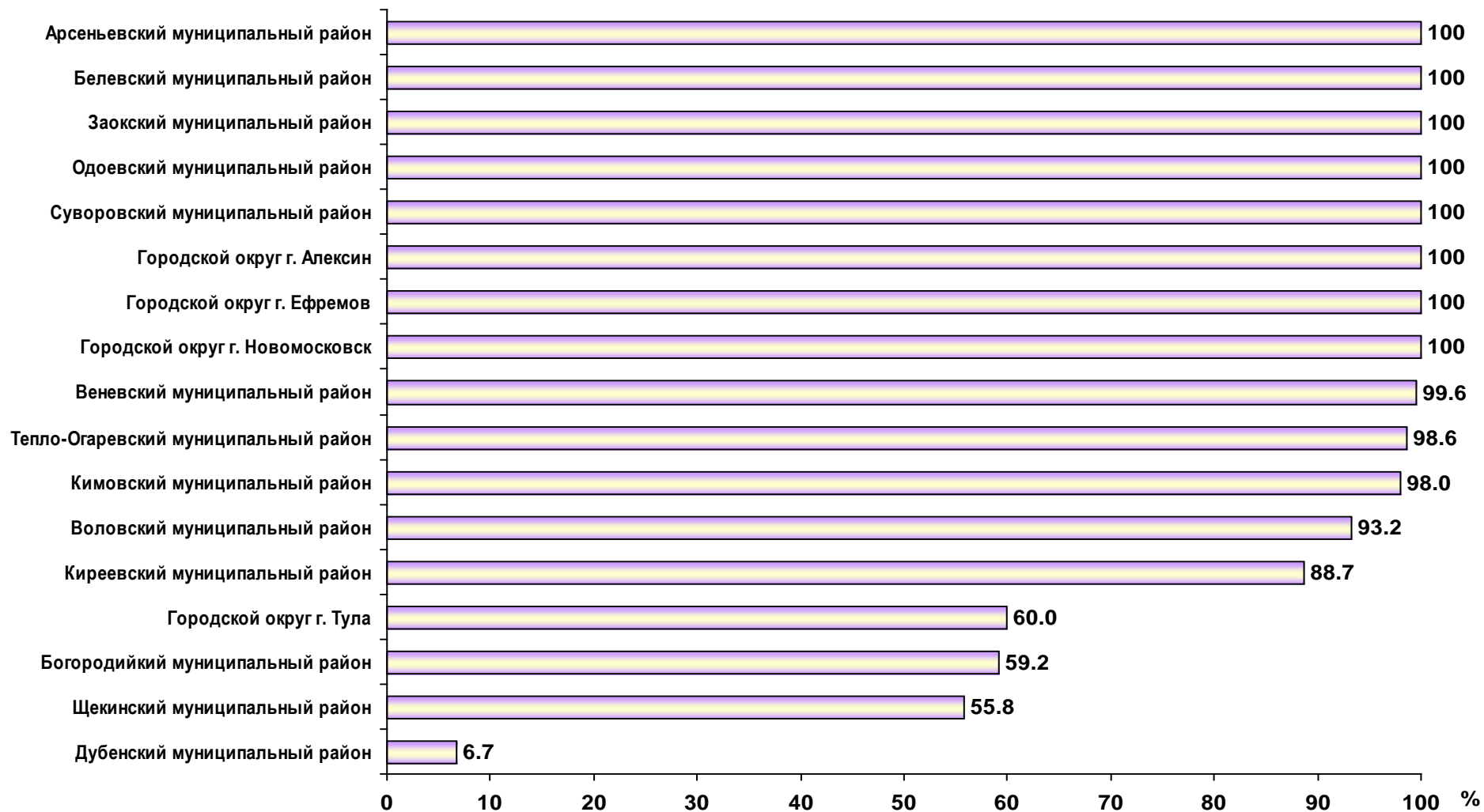
20. УДЕЛЬНЫЙ ВЕС ФАКТИЧЕСКИ ИСПОЛЪЗУЕМЫХ СЕЛЬСКОХОЗЯЙСТВЕННЫХ УГОДИЙ В КРЕСТЬЯНСКИХ (ФЕРМЕРСКИХ) ХОЗЯЙСТВАХ

(на 1 июля 2016 г.; в процентах от общей площади сельскохозяйственных угодий)



21. УДЕЛЬНЫЙ ВЕС ФАКТИЧЕСКИ ИСПОЛЪЗУЕМЫХ СЕЛЬСКОХОЗЯЙСТВЕННЫХ УГОДИЙ У ИНДИВИДУАЛЬНЫХ ПРЕДПРИНИМАТЕЛЕЙ

(на 1 июля 2016 г.; в процентах от общей площади сельскохозяйственных угодий)



ТЕРРИТОРИАЛЬНЫЙ ОРГАН ФЕДЕРАЛЬНОЙ СЛУЖБЫ
ГОСУДАРСТВЕННОЙ СТАТИСТИКИ ПО ТУЛЬСКОЙ ОБЛАСТИ
=====

ИТОГИ ВСЕРОССИЙСКОЙ СЕЛЬСКОХОЗЯЙСТВЕННОЙ ПЕРЕПИСИ 2016 ГОДА

(в 6 томах)

Том 3
ЗЕМЕЛЬНЫЕ РЕСУРСЫ И ИХ ИСПОЛЬЗОВАНИЕ

Официальное издание

Ответственный за выпуск:
отдел статистики сельского хозяйства и окружающей природной среды
тел. 31-12-68

=====

Компьютерная верстка издательского сектора

заказ № 5, тираж 8 экз.

Ноябрь 2018 года